






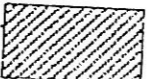



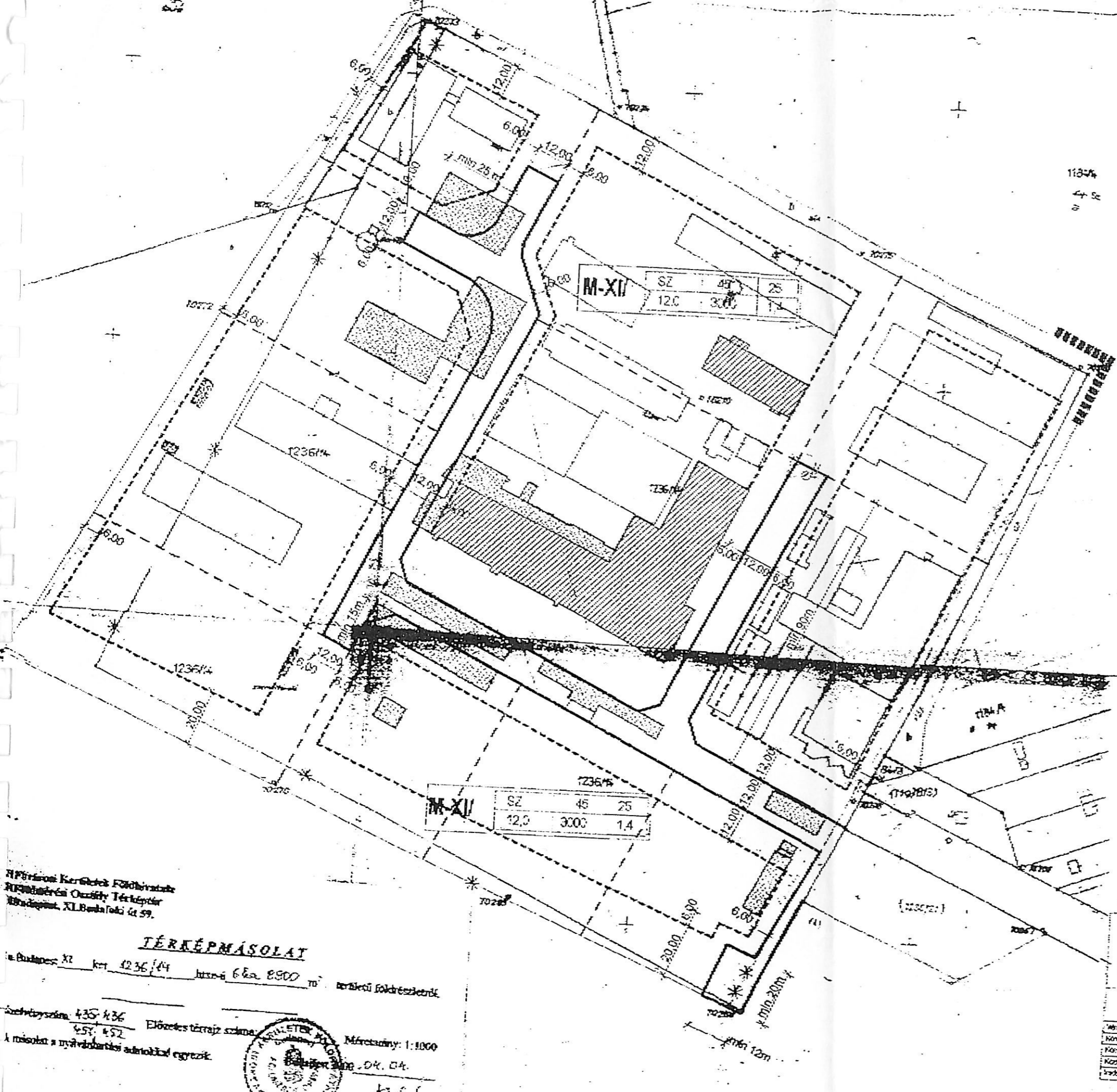
JELMAGYARÁZAT

-  SZABÁLYOZÁSI VONAL
-  MEGSZÜNTETÉS
-  TELEKHATÁR KIGAZÍTÁS
BELEGYZÉS ALATT
-  ÉPÍTÉSI HELYHATÁRA
(ÉPÍTÉSI HATÁRVONAL)
-  IRÁNYADÓ TELEKHATÁR
-  ÉRVÉNYES SZABÁLYOZÁSI
TERV HATÁRA

M-XII	SZ	45	25
	12,0	3000	1,4

Építési hely	Belső határ	Belső határ	Belső határ
Építési hely	Építési hely	Építési hely	Építési hely

-  BONTANDÓ VAGY MÁR
ELBONTOTT ÉPÜLET
-  MEGTARTANDÓ ÉPÜLET
-  MEGTARTHATÓ VAGY
ELBONTHATÓ ÉPÜLET



M-XII	SZ	45	25
	12,0	3000	1,4

BP. XI. KÖRBERKI ÚT 38.
1236/14 HRSZ - U. TERÜLET
TELEPÜLÉSRENDÉZÉSI TERV

SZABÁLYOZÁSI TERV

Művelet: ALERECÉK EL. ELŐZÉS	Méretarány: 1:1000
Készítve: HUNGÁRIA	Dátum: 2001.01.30.
Készítve: SZÉK JÁNOS	Építési hely: 1236/14
Készítve: MÁLMAI SZABÓ PÉTER	Építési hely: 1236/14

HP. Földmérési és Tervezési Intézet
Földmérési Osztály Térképész
1136 Budapest, XI. Budaörsi út 59.

TÉRKÉPMÁSOLAT
a Budapest XI. krt 1236/14 terület 6 évi 8900 m² területű földterületre

Leírás: 435-436
451-452
Előzetes tervrajz szelvény
Művelet: ALERECÉK EL. ELŐZÉS
Méretarány: 1:1000
Készítve: HUNGÁRIA
Készítve: SZÉK JÁNOS
Készítve: MÁLMAI SZABÓ PÉTER

