



























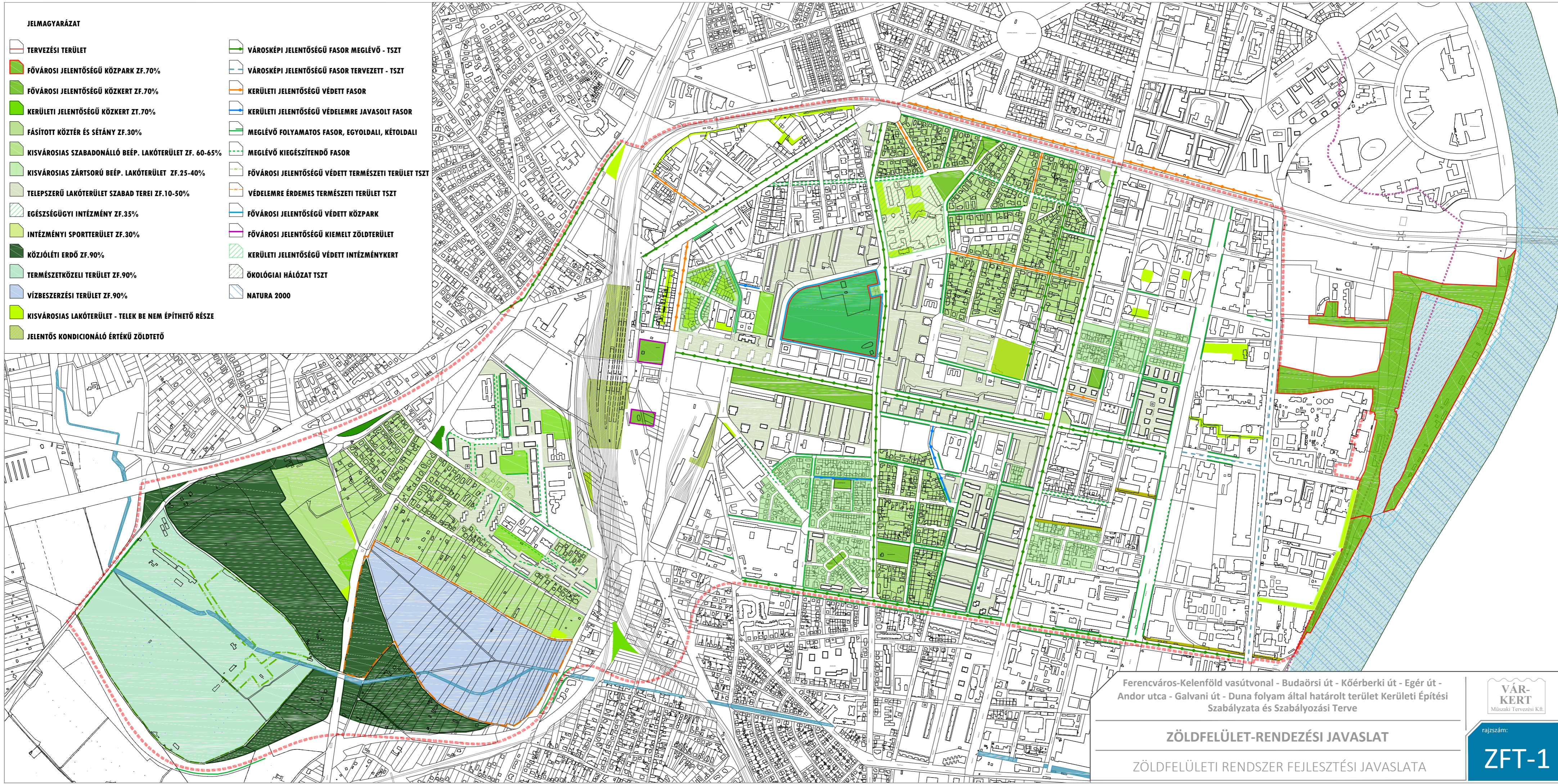


JELMAGYARÁZAT

-  TERVEZÉSI TERÜLET
-  FŐVÁROSI JELENTŐSÉGŰ KÖZPARK ZF.70%
-  FŐVÁROSI JELENTŐSÉGŰ KÖZKERT ZF.70%
-  KERÜLETI JELENTŐSÉGŰ KÖZKERT ZT.70%
-  FÁSÍTOTT KÖZTÉR ÉS SÉTÁNY ZF.30%
-  KISVÁROSIAS SZABADONÁLLÓ BEÉP. LAKÓTERÜLET ZF. 60-65%
-  KISVÁROSIAS ZÁRTSORÚ BEÉP. LAKÓTERÜLET ZF.25-40%
-  TELEPSZERŰ LAKÓTERÜLET SZABAD TEREI ZF.10-50%
-  EGÉSZSÉGÜGYI INTÉZMÉNY ZF.35%
-  INTÉZMÉNYI SPORTTERÜLET ZF.30%
-  KÖZJÓLÉTI ERDŐ ZF.90%
-  TERMÉSZETKÖZELI TERÜLET ZF.90%
-  VÍZBESZERZÉSI TERÜLET ZF.90%
-  KISVÁROSIAS LAKÓTERÜLET - TELEK BE NEM ÉPÍTHETŐ RÉSZE
-  JELENTŐS KONDICIONÁLÓ ÉRTÉKŰ ZÖLDTETŐ
-  VÁROSKÉPI JELENTŐSÉGŰ FASOR MEGLÉVŐ - TSZT
-  VÁROSKÉPI JELENTŐSÉGŰ FASOR TERVEZETT - TSZT
-  KERÜLETI JELENTŐSÉGŰ VÉDETT FASOR
-  KERÜLETI JELENTŐSÉGŰ VÉDELEMRÉ JAVASOLT FASOR
-  MEGLÉVŐ FOLYAMATOS FASOR, EGYOLDALI, KÉTOLDALI
-  MEGLÉVŐ KIEGÉSZÍTENDŐ FASOR
-  FŐVÁROSI JELENTŐSÉGŰ VÉDETT TERMÉSZETI TERÜLET TSZT
-  VÉDELEMRÉ ÉRDemes TERMÉSZETI TERÜLET TSZT
-  FŐVÁROSI JELENTŐSÉGŰ VÉDETT KÖZPARK
-  FŐVÁROSI JELENTŐSÉGŰ KIEMELT ZÖLDTERÜLET
-  KERÜLETI JELENTŐSÉGŰ VÉDETT INTÉZMÉNYKERT
-  ÖKOLÓGIAI HÁLÓZAT TSZT
-  NATURA 2000



Ferencváros-Kelenföld vasútvonal - Budaörsi út - Kőérberki út - Egér út - Andor utca - Galvani út - Duna folyam által határolt terület Kerületi Építési Szabályzata és Szabályozási Terve

ZÖLDFELÜLET-RENDEZÉSI JAVASLAT

ZÖLDFELÜLETI RENDSZER FEJLESZTÉSI JAVASLATA

VÁR-KERT
Műszaki Tervezési Kft.

rajtszám:

ZFT-1