











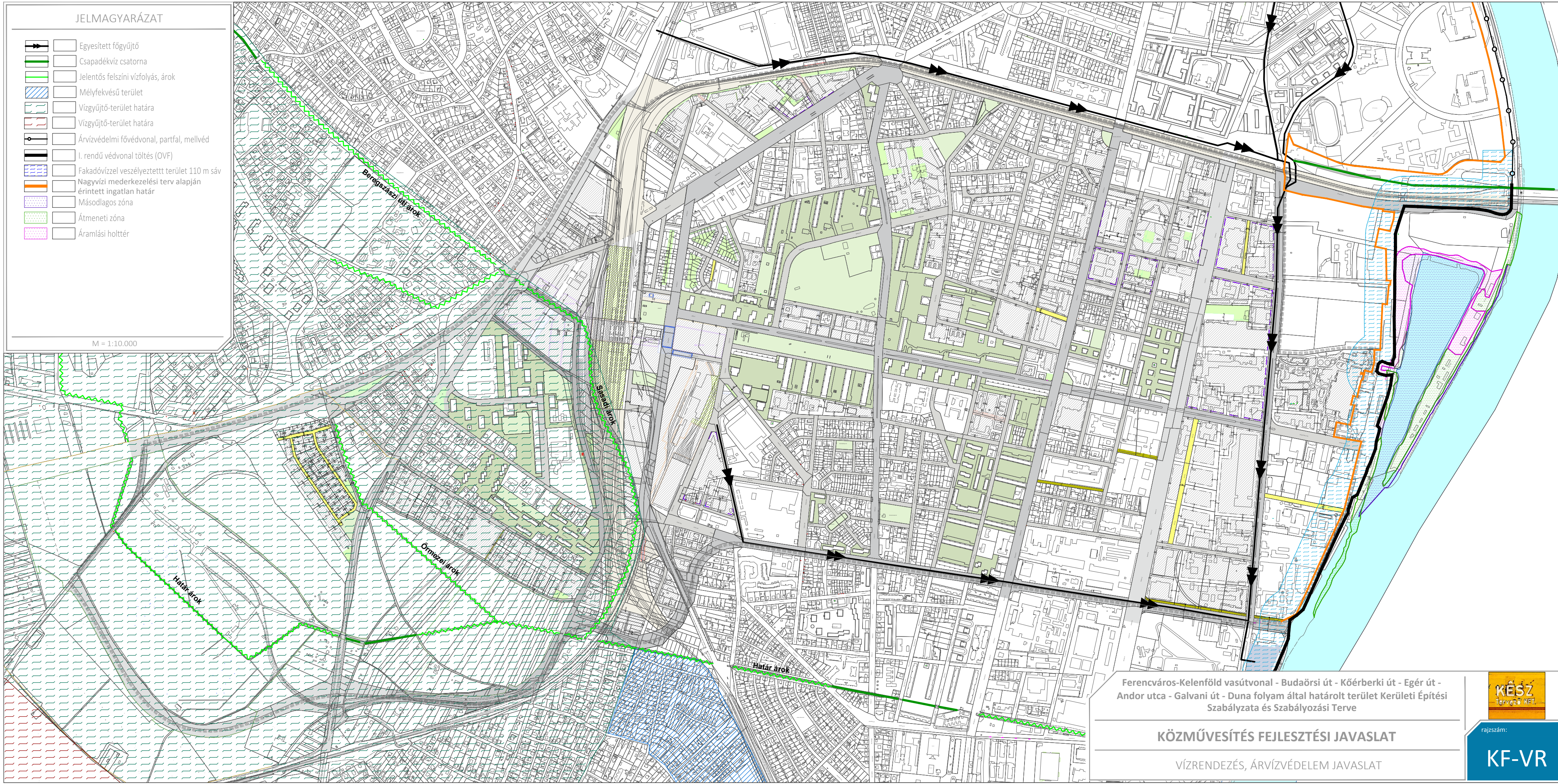


JELMAGYARÁZAT

-  Egyesített főgyűjtő
-  Csapadékvíz csatorna
-  Jelentős felszíni vízfolyás, árok
-  Mélyfékvesű terület
-  Vízyűjtő-terület határa
-  Vízyűjtő-terület határa
-  Árvízvédelmi fővédvonal, partfal, mellvéd
-  I. rendű védvonal töltés (OVF)
-  Fakadóvízzel veszélyeztetett terület 110 m sáv
-  Nagyvízi mederkezelési terv alapján érintett ingatlan határ
-  Másodlagos zóna
-  Átmeneti zóna
-  Áramlási holtter

M = 1:10.000



Ferencváros-Kelenföld vasútvonal - Budaörsi út - Kőérberki út - Egér út - Andor utca - Galvani út - Duna folyam által határolt terület Kerületi Építési Szabályzata és Szabályozási Terve

**KÖZMŰVESÍTÉS FEJLESZTÉSI JAVASLAT**

VÍZRENDEZÉS, ÁRVÍZVÉDELEM JAVASLAT



rajzszám:

**KF-VR**