

Névtelen közterületek elnevezése/közterület átnevezések 2011. december 15.

Közterület	Városrész	Elnevezési javaslat	Javaslattevő	Határozatszám
A táblázatban az 1-8. sorszám alatt található névtelen közterületeknél csak azok az elnevezési javaslatok szerepelnek, mellyel a Főpolgármesteri Hivatal egyetértett.				
1. (1433/3) hrsz-ú közút	Pösingermajor (Gazdagrét, Spanyolrét felett)	Nyúlháj utca	Veresné Krajcár Izabella képviselő	
		Garabonciás utca	Jankó István képviselő	
		Csalhó utca	Király Nóra képviselő	
		Pocok utca	Gajárszki Áron képviselő	
		Fürkész lejtő	Jankó István képviselő	
2. (1522/8) hrsz-ú közút	Pösingermajor (Gazdagrét, Spanyolrét felett)	Macskajáték utca	Gajárszki Áron képviselő	
		Molnárfecske utca	Veresné Krajcár Izabella képviselő	
3. (1527/20), (1613/21) hrsz-ú közutak	Madárhegy (Gazdagrét mellett)	Csorgó utca	Jankó István képviselő	
		Kacagány utca	Jankó István képviselő	
		Topogó utca	Jankó István képviselő	
		Ugrapataka utca	Király Nóra képviselő	
		Kulcskeresők utca	Gajárszki Áron képviselő	
4. (1610/3) hrsz-ú közút	Madárhegy (Gazdagrét mellett)	Lávakő utca	Gajárszki Áron képviselő	
		Gally utca	Gajárszki Áron képviselő	
		Selymes utca,	Jankó István képviselő	
		Gyimesbükök utca	Király Nóra képviselő	
		Tóték utca	Gajárszki Áron képviselő	
5. (1679/2) hrsz-ú közút	Hosszúrét	Vérrokonok utca	Gajárszki Áron képviselő	
		Pókbangó utca	Gajárszki Áron képviselő	
		Szemöldökfa utca	Jankó István képviselő	
		Csonttollú utca	Király Nóra képviselő	

		(Gazdagrét mellett)	Műge utca	Gajárszki Áron képviselő
6.	(1682/5) hrsz-ú közút	Hosszúrért (Gazdagrét mellett)	<b>Fakusz utca</b>	Veresné Krajcár Izabella képviselő
			<b>Erdőfüle utca</b>	Jankó István képviselő
			<b>Rozsda farkú utca</b>	Király Nóra képviselő
7.	(1704/4) hrsz-ú közút	Hosszúrért (Gazdagrét mellett)	<b>Vásárfia utca</b>	Jankó István képviselő
			<b>Sordély utca</b>	Király Nóra képviselő
			<b>Ördög szem utca</b>	Gajárszki Áron képviselő
8.	(1433/19) hrsz-ú és ennek folytatásaként az (1433/26) hrsz-ú lakóutak	Pösingermajor (Gazdagrét, Spanyolrét felett)	<b>Szelesdomb utca</b>	Velinsky Balázs a területen lakó állampolgár
			<b>Talabor utca</b>	Szabó András képviselő
<b>ÁTNEVEZÉSEK</b>				
9.	Tranzit kávézó környéke		Latinovits Zoltán tér	Fidesz frakció
10.	Goldmann György tér		<b>Vitézek tere</b>	Ágoston Balázs kerületi lakó
11.	Kőrösy József utca egy szakasza		<b>Kőrösy József sétány</b>	Gyorgyevics Miklós képviselő
12.	Függetlenségi Park		<b>Schwéger Tamás Park</b>	Lamos József kerületi lakó
			<b>Schwéger Tamás tér</b>	Fidesz frakció
13.	Villányi út		Szent Imre herceg útja	dr. Rétvári Bence országgyűlési képviselő
14.	Benedikt Ottó utca		<b>Schwéger Tamás utca</b>	Fidesz frakció
15.	Egér út egy része		Péterhegyi dűlő	Hatósági Igazgatóság
16.	„Újbuda-központ” BKV megállók		<b>Fehérvári úti Piac</b>	Fidesz frakció
17.	Csóka utca BKV megálló		<b>Karinthy Színház</b>	Fidesz frakció
				Az elnevezésre nincs mód.
				Az átnevezésre nincs mód.
				Az átnevezésre nincs mód.

## Utcanév magyarázó 2011.

**Nyúlháj:** um. nyúlháj

**Molnárfecske:** madarak (*Aves*) osztályának a verébalakúak (*Passeriformes*) rendjéhez, ezen belül a fecskefélék (*Hirundinidae*) családjához tartozó faj.

**Csuszka:** verébalakúak (*Passeriformes*) rendjébe, ezen belül a csuszkafélék (*Sittidae*) családjába tartozó faj.

**Kövirigó:** madarak osztályának verébalakúak (*Passeriformes*) rendjébe és a rigófélék (*Turdidae*) családjába tartozó faj.

**Fakusz:** verébalakúak (*Passeriformes*) rendjébe, ezen belül a fakuszfélék (*Certhiidae*) családjába tartozó faj.

**Barátka:** az árcsőrű (*Subulirostres*) éneklő madarak rendjébe, a fülemülék (*Sylviidae*) családjába tartozó madárfaj.

**Garabonciás:** magyar népi hitvilág → természetfeletti erejű személyeinek egyike

**Fürkész:** úm. fürkész

**Döbrentei Gábor:** (Somlósziós, 1785. december 1. – Buda, 1851. március 28.<sup>[1]</sup>) költő, királyi tanácsos, az MTA tagja, a történelem szó megalkotója.

**Csorgó:** (románul: *Ciurgău*) falu Maros megyében, Erdélyben. Közigazgatásilag Marosludashoz tartozik.

**Csákó:** (románul *Cicău*) település Romániában, Fehér megyében.

**Kocsány:** növénynek (pl: gyümölcsöknek) a termést adó szára.

**Kacagány:** régi magyar öltönydarab, mely kétségtelenül már a honfoglaláskor az ősmagyar öltözetnek részét képezte.

**Legényes:** az erdélyi magyarság nem székely népcsoportjai által táncolt fejlett férfitánc-típus

**Topogó:** úm. topogó

**Selymes:** úm. selymes

**Szemöldökfa:** favázis szerkezetekben az ajtókat és ablakokat felül határoló vízszintes heveder.

**Erdőfüle:** falu Romániában Kovácsna megyében.

**Vásárfia:** a vásárokból származó, onnan hozott ajándék.

**Csalhó:** az egyik legismertebb hegység Romániában. A Keleti-Kárpátokban helyezkedik el.

**Tölgyes:** úm. tölgyes

**Ugrapataka:** (románul *Valea Ugra*) település Hargita megyében, Erdélyben, Romániában.

**Gyimesbükk:** községközpont Romániában, Bákó megyében.

**Csonttollú:** a madarak osztályának verébalakúak (*Passeriformes*) rendjébe és a csonttollúfélék (*Bombycillidae*) családjába tartozó faj.

**Rozsdafarkú:** a madarak osztályának a verébalakúak (*Passeriformes*) rendjéhez és a légykapófélék (*Muscicapidae*) családjához tartozó faj.

**Sordély:** a madarak osztályának a verébalakúak (*Passeriformes*) rendjéhez, ezen belül a sármányfélék (*Emberizidae*) családjához tartozó *Miliaria* nem egyetlen faja.

**Pocok:** az emlősök (*Mammalia*) osztályának a rágcsálók (*Rodentia*) rendjéhez, ezen belül a hőrcsögfélék (*Cricetidae*) családjához tartozó faj.

**Macs kajáték:** Örkény István drámája kapcsán

**Kulcskeresők:** Örkény István drámája kapcsán

**Tóték:** Örkény István drámája kapcsán

**Vérrokonok:** Örkény István drámája kapcsán

**Lávakő:** úm. lávakő

**Gally:** úm. gally

**Pókbangó:** a spárgavirágúak (*Asparagales*) rendjébe, a kosborfélék (*Orchidaceae*) családjának bangó (*Ophrys*) nemzetségébe tartozó, Magyarországon **fokozottan védett** növényfaj.

**Müge:** Illatos fehér virágú gyógynövények nemzetsége.

**Pimpó:** talajtakaró növény

**Napvirág:** Nemesített, alacsony fajta, 20 cm magas, párnát képező, örökzöld növény.

**Csenkesz:** az egyszikűek (*Liliopsida*) osztályának a pászitfűvirágúak (*Poales*) rendjéhez, ezen belül a pászitfűfélék (*Poaceae*) családjához tartozó nemzetség.

**Imola:** a fészkesvirágúak rendjébe tartozó növény.

**Ördög szem:** 40-60 cm magas, laza elágazású, finom levélerezetű növény. 2-3 cm átmérőjű ernyős virágzata változatos színekben pompázik.

**Szelesdomb:** úm. szeles domb

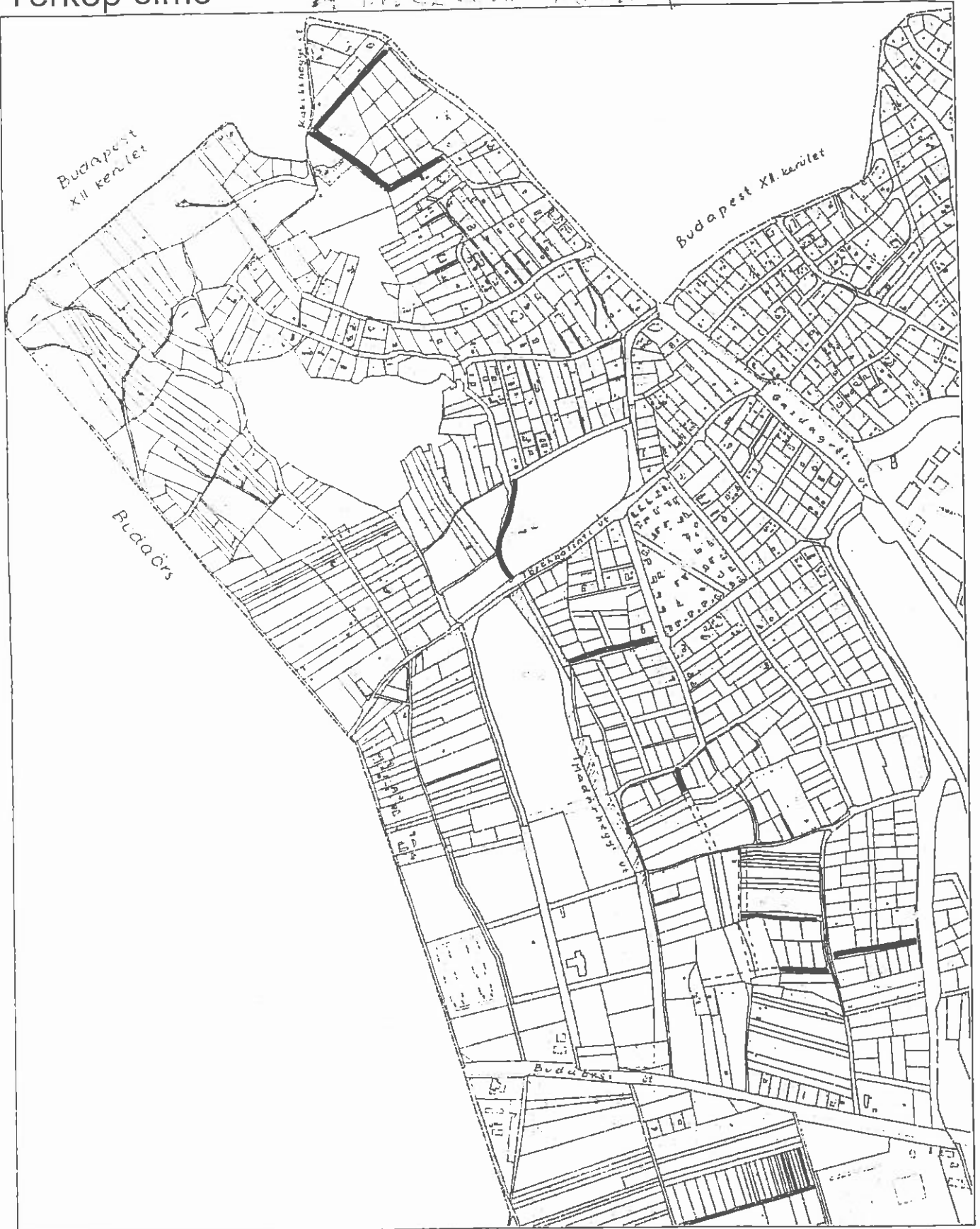
**Talabor:** A Máramarosi-havasokban, a Gorgán-csúcs alatt eredő, részben a Szinevéri-tó táplálta folyó, mely a Técső után folyik a Tiszába.

# ÚJBUDA TÉRINFORMATIKA


Térkép címe

A tiszai térkép

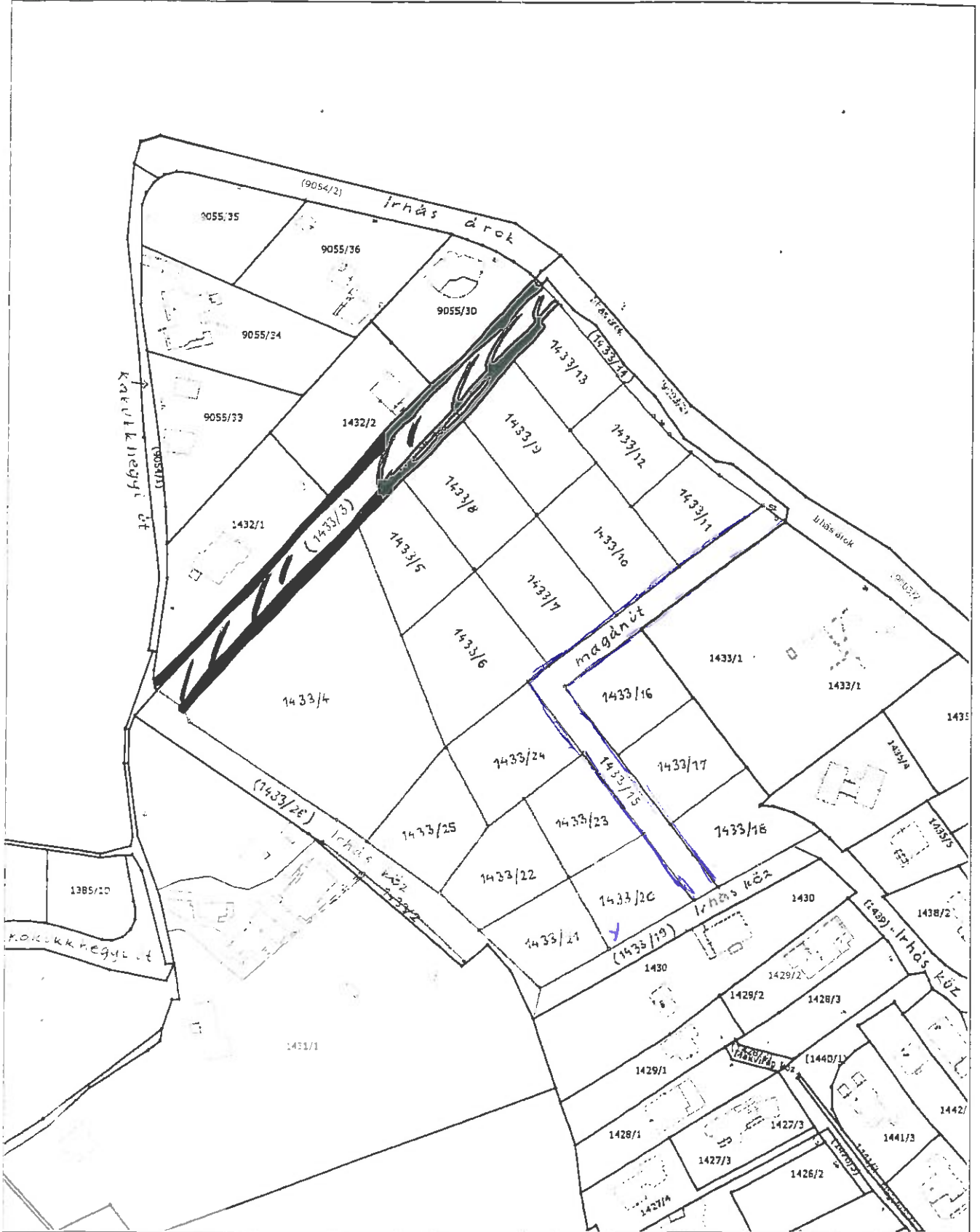
M 1:10000 (A4)



Készítési dátum: 2007. május 15. (Készítve: 2007. május 15.)  
Készítési hely: Budapest, Újbuda, Kakasszegy utca 1. sz. alatti ingatlanok területén.  
Készítési mód: FVM I/IV. A térkép tájékoztató jellegű, másolata semmilyen jogszabályban meghatározott közzétételre nem alkalmas.



Egyéb információ



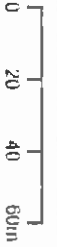
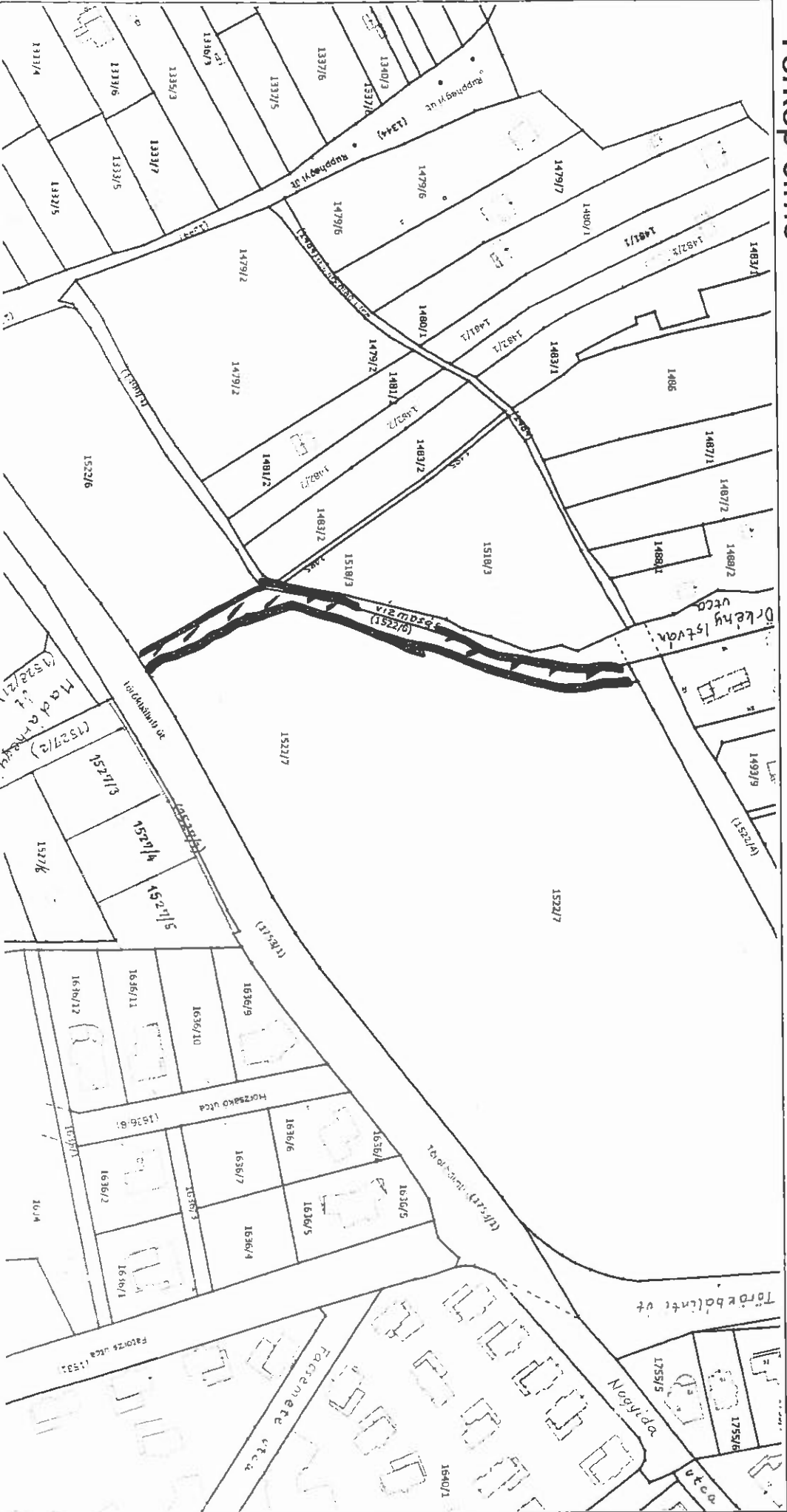
© 2000 Újbuda Térinformatika. Minden jog fenntartva. A térkép adatait a Magyar Állam tartja fenn. A térkép adatait a Magyar Állam tartja fenn. A térkép adatait a Magyar Állam tartja fenn.



# BUDA TÉRINFORMATIKA

## Térkép címe

M 1:2000 (A4)



Egyéb információ

Építési engedély: É/17/2021/0027 T/M/1-1. A terület jelölésére és a terület használatára vonatkozóan a terület tulajdonosának a Budapesti Földhivatalhoz kell fordulnia. A terület jelölésére és a terület használatára vonatkozóan a terület tulajdonosának a Budapesti Földhivatalhoz kell fordulnia.

3. 199

# ÚJBUDA TÉRINFORMATIKA

## Térkép címe

M 1:2000 (A4)



© 2000 Újbuda Térinformatika Kft. Minden jog fenntartva. A térkép készítését a Magyar Köztársaság Kormányának felkérésére készítette a Magyar Térképészeti és Térinformatikai Intézet.



Egyéb információ



# ÚJBUDA TÉRINFORMATIKA

## Térkép címe

M 1:2000 (A4)



Egyéb információ

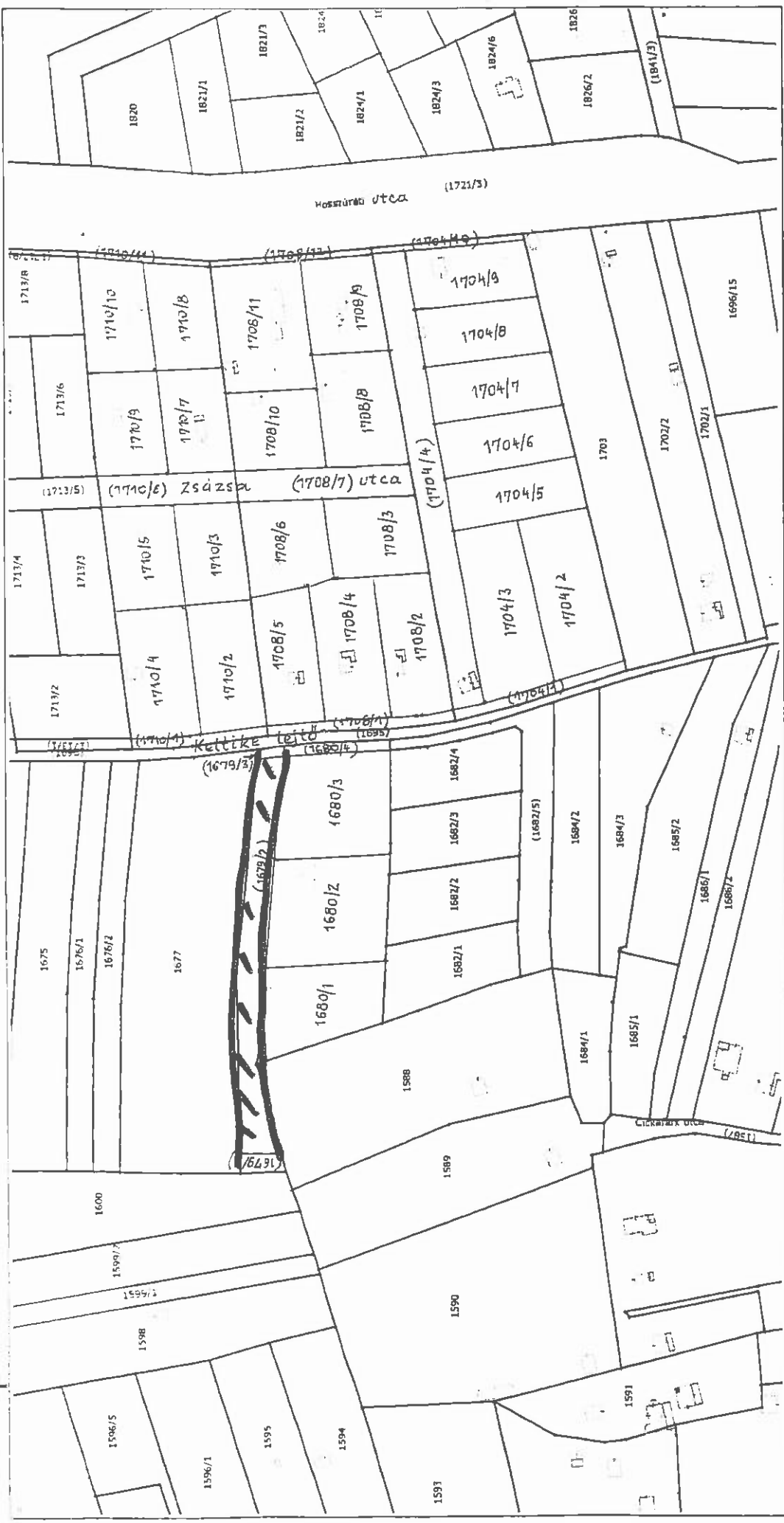
© 2000 Újbuda Térinformatika Kft. Minden jog fenntartva. A térkép készítését a Magyar Államkincstár finanszírozza. A térkép a Magyar Államkincstár tulajdonát képezi.



# ÚJBUDA TÉRINFORMATIKA

## Térkép címe

M 1:2000 (A4)



Készült az állami adatbázisok felhasználásával, engedély szám: 27.512/2007 FVM FTI. A térkép tájékoztató jellegű másolata semmilyen hivatalos eljárásban nem használható fel!



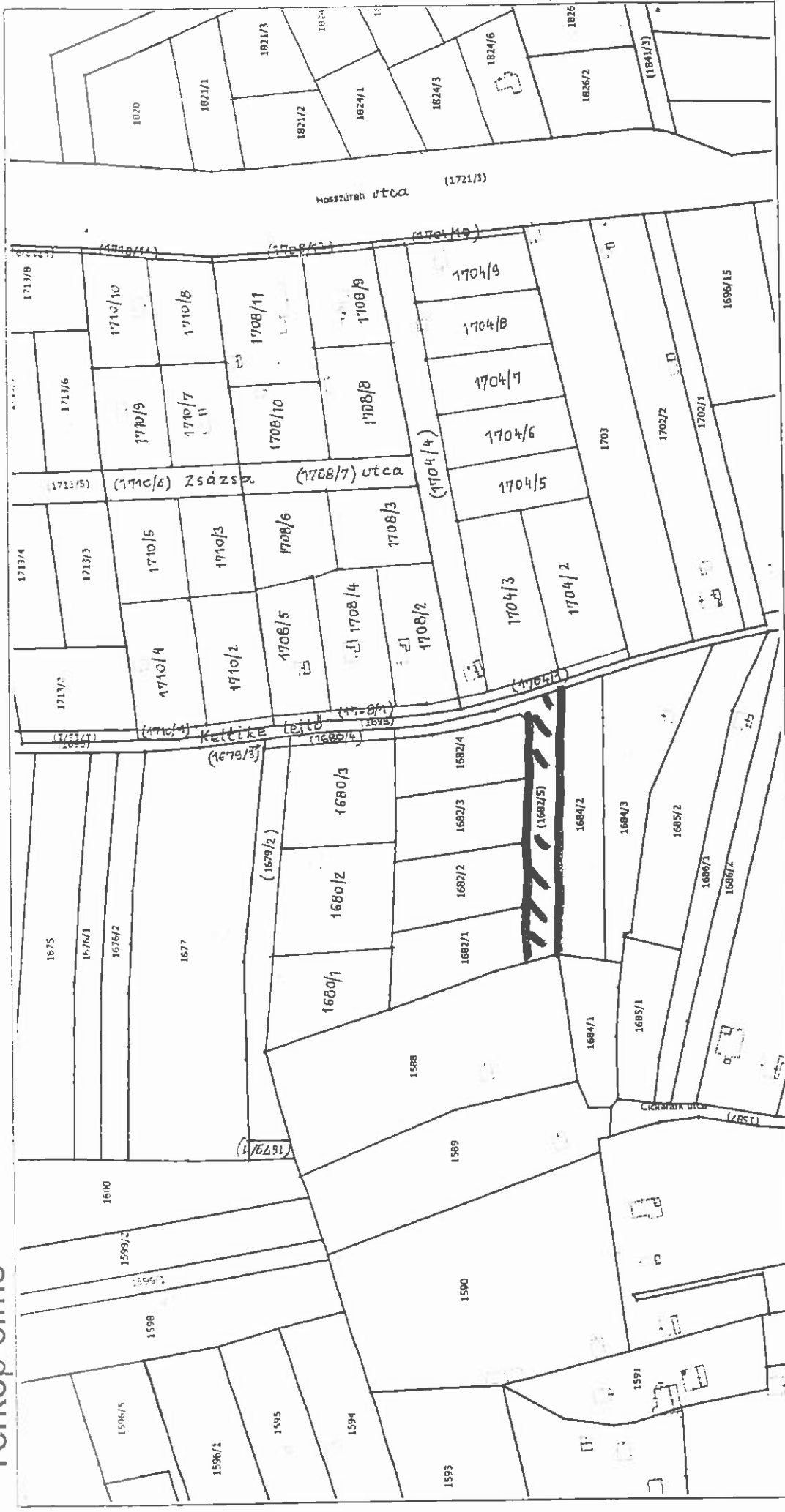
Egyéb információ



# ÚJBUDA TÉRINFORMATIKA

## Térkép címe

M 1:2000 (A4)



Készült az állami alapadatok felhasználásával engedély szám: 27.512/2007 IVM FT. A térkép tájékoztató jellegű másolata semmilyen hivatalos eljárásban nem használható fel!



Egyéb információ

# ÚJBUDA TÉRINFORMATIKA

## Térkép címe

M 1:2000 (A4)



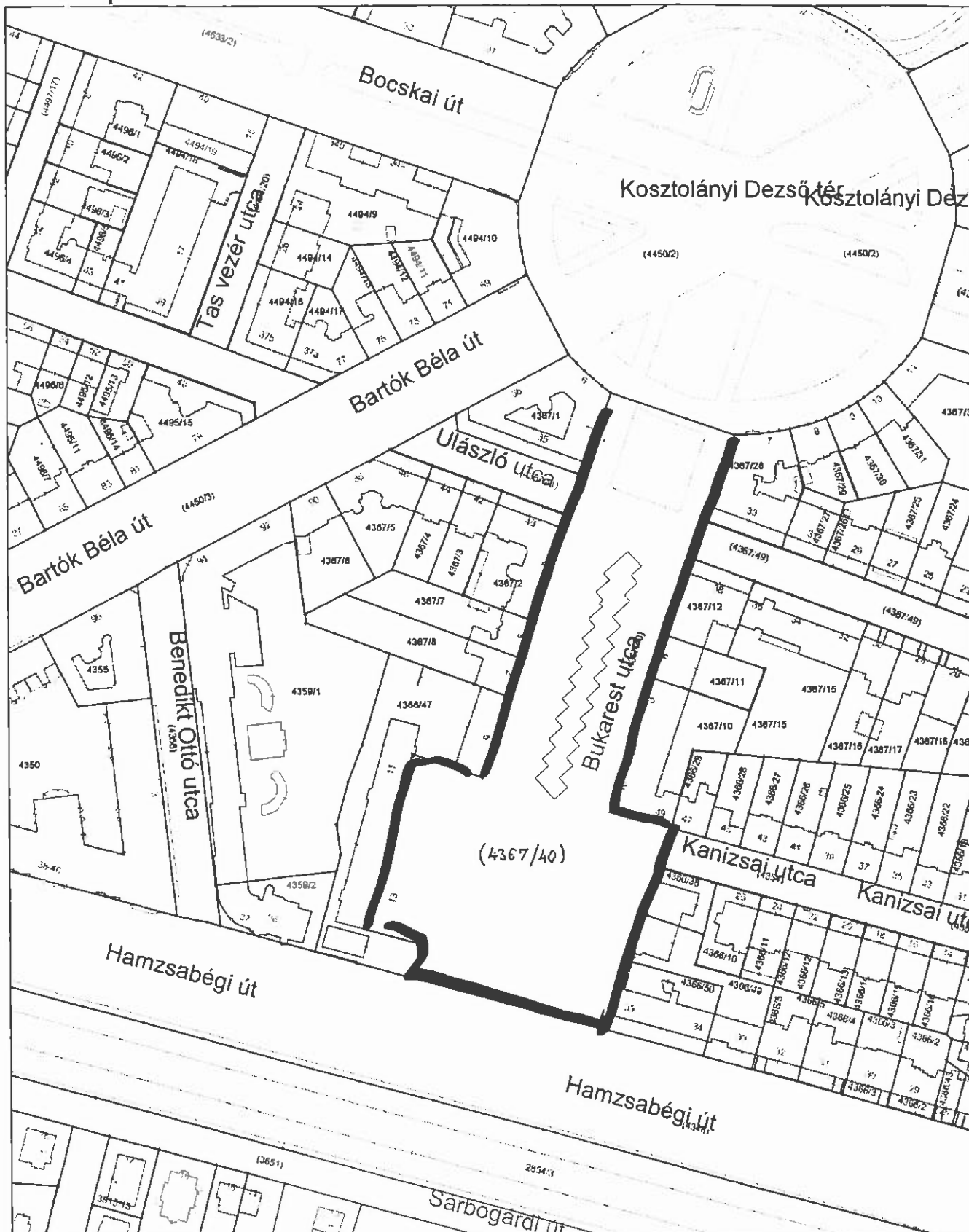
Készült az állami alaptérkép felhasználásával, engedély számsz. 27 512/2007 FVM FT. A térkép tájékoztató jellegű másolata semmilyen hivatalos eljárásban nem használható fel!

Egyéb információ

# IDA TÉRINFORMATIKA

ép címe






Készült az aktuális állapotok felhasználásával. Engedély szám: 37/2007/VI/11/11/11. A térkép jogait fenntartva, másolatok semmilyen hivatalos eljárásban nem használható fel!




Egyéb információ



Szent István szobra



Csillagvizsgá



Sziklatemplom



Duna →

GENÉRHÉGI

SZENT ISTVÁN

ÓROCHUSZONHARMADIK

Budatok

Dobóvári

Szent István

Szent István

Szent István

N

M

L

K



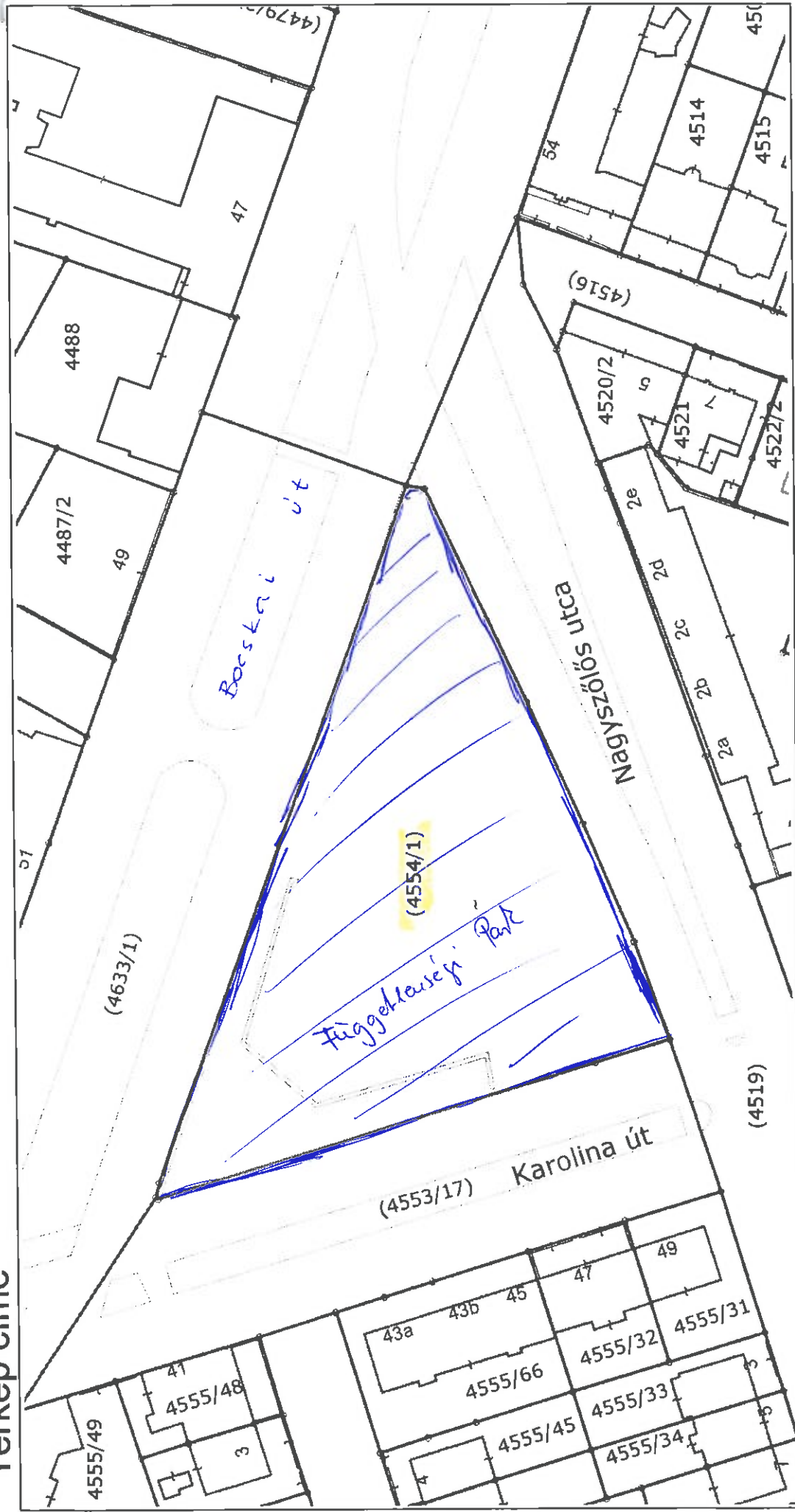


12.  
208

# ÚJBUDA TÉRINFORMATIKA

Térkép címe

M 1:1000 (A4)

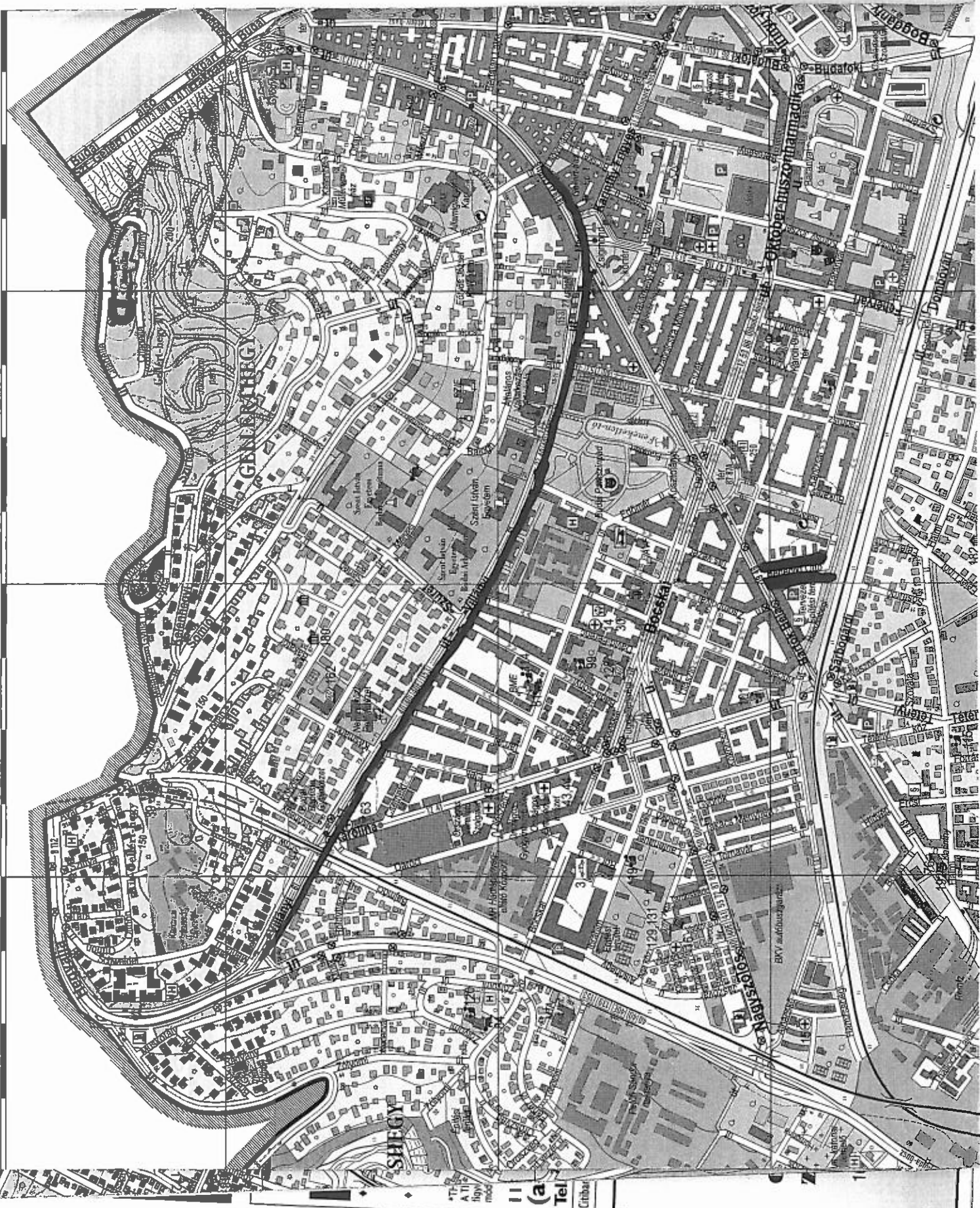


Készült az állami alaptérkép felhasználásával, engedély szám: 27.512/2007 FVM TTF. A térkép tájékoztató jellegű másolata semmilyen hivatalos eljárásban nem használható fel!

Egyéb információ

13, 14 209

I  
J  
K  
L



T Theat. A Atrium B Bicycle M Metro C Cinema

11 (a) Tel. Cribar

fotó alapján.  
Bp. 20.M. nov. 7.

# ÉRINFORMATIKA

me

15.



Mi lenne!  
D. C

M. No. M  
gy. Ildi  
211

**Budapest Főváros XI. Kerület Újbuda Önkormányzata**  
**Polgármesteri Hivatal**  
**JOGI ÉS SZERVEZÉSI OSZTÁLY**  
1113 Budapest, Bocskai út 39-41.

Ügyintéző: dr. Szende Dávid

XU-176-32/2011

**Budapest Főváros XI. kerület Újbuda Önkormányzata Polgármesteri Hivatal**  
**Humánszolgálati Igazgatóság**

**Győrffyné Molnár Ilona igazgató részére**

Helyben

Tisztelt Igazgató asszony!

A budapesti tömegközlekedési megállóhelyek elnevezésével kapcsolatos megkeresésére az alábbiakat jegyzem meg:

A magyarországi hivatalos földrajzi nevek megállapításáról és nyilvántartásáról szóló 303/2007. (XI.14) Korm. rendelet 2.§ (3) bekezdés k) pontja határozza meg a **helyi jelentőségű közlekedési név** fogalmát: *a helyi és helyközi tömegközlekedéssel kapcsolatos létesítmények (megállóhely stb.) és a 10 m-nél kisebb nyílású hidak neve.*

E rendelet 4. § (2) bekezdés a) pontja értelmében a Földrajzinév-bizottság a helyi jelentőségű közlekedési neveket érintő döntés előtt a *települési önkormányzat megkeresésére szakmai véleményt ad.*

Az 1991. évi XX. törvény 39.§ (2) bekezdése szerint a *helyi önkormányzat képviselőtestülete* hatáskörébe tartozik a települési megyei, fővárosi térképészeti határkiigazítás véleményezése, valamint a jogszabályban meghatározott körben a *földrajzi nevek megállapítása, megváltoztatása.*

Fentiek alapján látható, hogy a tömegközlekedési létesítmények nevének megállapítása a települési önkormányzat feladata. A fenti jogszabályokból azonban nem olvasható ki, hogy a fővárosi közgyűlés avagy a főváros kerületi képviselő-testület hatáskörébe tartozik a tömegközlekedési létesítmények nevének megállapítása, ugyanis a főváros kétszintű önkormányzati rendszerére tekintettel a helyi/települési önkormányzat jogszabályi megnevezése alatt a fővárosi és a kerületi önkormányzatot is érteni kell.

A helyi önkormányzati feladat- és hatásköröknek a fővárosi és a kerületi önkormányzatok közötti megosztását a helyi önkormányzatokról szóló, 1990. évi LXV. törvény (Ötv.) szabályozza.


Az Ötv. 63/A § g) pontja szerint *a fővárosi önkormányzat feladat- és hatásköre különösen, hogy ellátja a főváros tömegközlekedési és forgalomtechnikai feladatait, kijelöli a főútvonalakat, a tömegközlekedés által igénybe vett útvonalakat, ellátja Budapest területén a fővárosi önkormányzat tulajdonában levő országos közutak, közúti hidak, alul- és felüljárók - az autópályák és autóutak kivételével - üzemeltetését, fenntartását és fejlesztését, valamint a kerületi önkormányzatok tulajdonában levő tömegközlekedés által igénybe vett utak üzemeltetését, fenntartását és fejlesztését.*

**Ennek értelmében megállapítható, hogy a fővárosban a tömegközlekedési feladatok, így a buszmegállók elnevezése is a fővárosi önkormányzat hatáskörébe tartozik.**

Ennek megfelelően szerepel a Fővárosi Önkormányzat Szervezeti és Működési szabályzata 7. számú mellékletében, hogy a helyi jelentőségű közlekedési nevek megállapításáról, megváltoztatásáról a közgyűlési hatáskör átruházása alapján a Főpolgármester dönt. (55/2010. (XII.9.) Főv.Kgy. rendelet).

Kérem tájékoztatásom szíves elfogadását.

Budapest, 2011. november 11.

  
**dr. Sárkány Tamás**  
vezető jogtanácsos



\*1000040193028\*

ikt szám: FPH003 /11283 - 6 /2011

hiv szám: --

 Gódor Ildikó részére  
 XI. kerületi Önkormányzat

1113 Budapest Bocskai út 39-41.

ügyintéző	Damó Ágnes dr.
telefon	+36 1 999-9322
e-mail	damao@budapest.hu
lérgy	Tájékoztatás "Vitézek tere" elnevezésről

Tisztelt Gódor Ildikó!

Megkeresésére tájékoztatom, hogy a **Vitézek tere** előtagú közterület - a 2011. évben - a XIV. kerületben nem került elnevezésre.

Tekintettel arra, hogy jelenleg a Fővárosban egy közterület sem viseli a fenti elnevezést, ezért a XI. kerületben lévő Goldmann György tér visszanevezése Vitézek térére lehetővé vált.

A fenti elnevezés (elnevezés visszaállítása) a Fővárosi Közgyűlés hatáskörébe tartozik, ezért amennyiben a közterületek elnevezésére vonatkozó kezdeményezést a kerületi képviselő-testület támogatja, kérem, hogy a Fővárosi Közgyűlésnek döntésre megküldött javaslatához csatolják az utcák lefutásának leírását, a városrész megnevezését, az elnevezések indokolását, a térképszelvényeket, hogy azok birtokában elkészíthessük az előterjesztést.

Budapest, 2011. november 30.

Tisztelettel:


 Lukácsné Gátmezei Gabriella  
 osztályvezető

Budapest Főváros Önkormányzata  
Elnöki Hivatal  
Igazgatási és Helyi Igazgatási Főosztály  
Ügyfélszolgálati Iroda



\*1000040187117\*

ikt. szám FPH003 /11773 - 26 /2011

hiv. szám -

Győrffyné Molnár Ilona  
Igazgató Asszony részére  
Humánszolgálati Igazgatóság  
Oktatási és Kulturális Osztály  
XI. kerületi Önkormányzat

1113 Budapest Zsombolyai utca 4.

ügyintéző Damó Ágnes dr

telefon +36 1 999-9322

e-mail damoa@budapest.hu

tárgy Közterület-elnevezési javaslatokkal  
kapcsolatos tájékoztatás

### Tisztelt Igazgató Asszony!

A közterület-elnevezés tárgyában Hivatalomhoz érkezett javaslatokkal kapcsolatban az alábbi tájékoztatást adom:

A közterület- és városrésznevek megállapításáról, valamint azok jelöléséről szóló 9/1989. (1990.1.31.) Főv. Tan. rendelet (a továbbiakban: Rendelet) 4. §-a kimondja:

(3) „Meglévő utcanév előtagját felhasználni az új elnevezéseknél nem szabad, kivéve

- az utcából, valamint az egyéb, az e rendelet 1. mellékletében szereplő utcanévi utótagú közterületről nyíló köz esetében,
- ha az utca korábbi nevének visszaállítása történik,
- a 7. § (7) bekezdésében foglalt eseteket.”

A Rendelet 7. § (7) bekezdése értelmében a Főváros Közgyűlés a személyről történő utcaelnevezés esetében a 4. § (3) bekezdésében foglaltaktól eltérhet.

Tekintettel a fenti szabályozásra a „Péterhegyi” elnevezésre nincsen lehetőség, mert Utcanévjegyzékünk adatai szerint három Péterhegyi előtagú közterület is található Budapesten, és a Fővárosi Közgyűlés a többes elnevezésekkel illetően legfeljebb a személyneves elnevezéseknél térhet el a Rendelet korlátozásától.

Nyilvántartásunk adatai alapján megállapítottuk, hogy a „Szelesdomb” előtagú elnevezés a vonatkozó szabályoknak megfelel, azzal kapcsolatban észrevételünk nincsen.

A „Talabor” elnevezéssel kapcsolatban megállapítást nyert, hogy jelenleg a Fővárosban nem viseli közterület ezt a nevet, így azzal kapcsolatban észrevételünk nincsen. Szíves tájékoztatásul megjegyzem, hogy az 1930-as években a mai XVIII. kerületi Kisasszonyfa utca viselte a Talabor utca nevet.

A közterület-és városrésznevek megállapításáról, valamint azok jelöléséről szóló 9/1989. (1990.I.31.) Főv. Tan. rendelet (a továbbiakban Rendelet) értelmében, a fenti elnevezésekről a kerületi Képviselő-testület saját hatáskörben dönthet.

Amennyiben döntés születik az elnevezésről kérem, a határozathoz csatolják az utcák *lefutásának leírását, a városrész megnevezését, az elnevezések indokolását, a térképszelvényeket* azért, hogy azokat nyilvántartásunkba rögzíteni tudjuk, illetve gondoskodjunk a Fővárosi Közlönyben történő megjelentetéséről.

Budapest, 2011. november 29.



Tisztelettel:

Lukácsné Gátmezei Gabriella  
osztályvezető



\*1000040071322\*

ikt. szám: FPH003 /11283 - 4 /2011

Győrffyné Molnár Ilona  
Igazgató Asszony részére  
Budapest XI. kerületi Polgármesteri Hivatal  
Humánszolgálati Igazgatóság  
Oktatási és Kulturális Osztály

hiv. szám: XV-136-26/2011.

1113 Budapest Zsombolyai utca 4.

ügyintéző: dr. Damó Ágnes

telefon: +36 1 999-9322

e-mail: damoa@budapest.hu

tárgy: XI. kerületi Önkormányzat  
tájékoztatása közterület-elnevezés  
tárgyában

Budapest Főváros XI. kerületi Önkormányzata  
Közigazgatási és Humánszolgálati Igazgatóság  
Oktatási és Kulturális Osztály

Iktatászáma: *XV-136-34/2011*

2011 NOV 21 2011

Előzetes: *XV-136-34/2011* | Felülvizsg.: *61*

**Tisztelt Igazgató Asszony!**

Közterület-elnevezés tárgyában írott XV-136-26/2011. számú levelére az alábbi tájékoztatást adom:

**Latinovits Zoltán**

A Latinovits Zoltán színművészről történő elnevezéshez javaslatukban megjelölt közterületet a földhivatali adatokat tartalmazó nyilvántartásunk alapján megvizsgáltam és megállapítottam, hogy az a 4367/40 hrsz-on található, mely terület teljes egésze a *Bukarest utca* elnevezéssel rendelkezik. Budapest Főváros Utcanévjegyzékének adatai szerint a Bukarest utca lefutása: Kosztolányi Dezső tér 6-tól a Hamzsabégi út 36-ig tart.

Ahhoz, hogy a kezdeményezés a fenti területen megvalósulhasson, a kerület részéről telekalakításra lenne szükség, azért, hogy az új elnevezés önálló helyrajzi számmal kerülhessen és azt a Földhivatal be tudja jegyezni.

**Schwéger Tamás utca**

Levelében tájékoztattott, hogy a Benedikt Ottó utca nevét Schwéger Tamás utcára kívánják megváltoztatni. A Benedikt Ottó utca elnevezésére 1988-ban került sor, így a közterület-és városrésznevek megállapításáról, valamint azok jelöléséről szóló 9/1989. (1990.I.31.) Főv. Tan. rendelet (a továbbiakban Rendelet) vonatkozó szakasza értelmében a jelenlegi közterületnév megváltoztatható.



Tájékoztatom, hogy a Schwéger Tamásról történő elnevezéssel kapcsolatban érkezett korábbi kezdeményezésükre (Függetlenségi park nevének Schwéger Tamás parkra történő átnevezése tárgyában) válaszul megküldött, FPH 003/11283-2/2011. számú levelünk 3. pontjában foglaltakat továbbra is fenntartjuk.

Budapest, 2011. november „14.”

Tisztelettel:



Brutóczy László  
Főosztályvezető



\*1000039058686\*

ikt. szám: FPH003 /11283 - 2 /2011

Győrffyné Molnár Ilona  
Igazgató Asszony részére  
Budapest Főváros XI. Kerület  
Újbuda Önkormányzata Polgármesteri Hivatal  
Humánszolgálati Igazgatóság  
Oktatási és Kulturális Osztály

hiv. szám: XV-136-21/2011

1113 Budapest Zsombolyai utca 4.

ügyintéző: dr. Damó Ágnes

telefon: +36 1 999-9322

e-mail: damoa@budapest.hu

tárgy: Tájékoztatás a XI. kerületben  
tervezett közterület-elnevezésekkel  
kapcsolatban

Budapest Főváros XI. Kerület Újbuda Önkormányzata Polgármesteri Hivatal Közterületi Iktató Osztály		
Iktatószám: XV-136-29/		
2011 OKT. 25 2011		
előszám:	melléklet:	alkalmazás:
XV-136-28/	db	61

k cc

**Tisztelt Igazgató Asszony!**

A XV-136-21/2011. ügyiratszámú levelében foglalt közterület elnevezésekre vonatkozó javaslataival kapcsolatban a következőkről tájékoztatom:

A közterület-és városrésznevek megállapításáról, valamint azok jelöléséről szóló 9/1989. (1990. I. 31.) Főv. Tan. rendelet (a továbbiakban Rendelet) 17. §-a kimondja, hogy a Fővárosi Önkormányzat Közgyűlésének hatáskörébe tartozik:

- a városrésznevének megállapítása;
- a több kerületre kiterjedő utcák elnevezése, nevük megváltoztatása;
- utcanévek védetté nyilvánítása;
- a személyről való elnevezés, illetve ilyen utcanévnek a megváltoztatása.

A kerületi önkormányzatok hatáskörébe tartozik a fentiekén kívül minden elnevezés, illetve névváltoztatás.

A Hivatalunk részére megküldött kezdeményezéseket nyilvántartásunk figyelembevételével áttekintettük, és a következőket állapítottuk meg:

### 1. Vitézek tere (Goldmann György tér nevének megváltoztatása)

A Goldmann György tér nevének Vitéze terére történő megváltoztatása tárgyában tájékoztatom, hogy a Budapest XIV. kerületi Önkormányzat 2011 áprilisában kezdeményezte Hivatalunknál a Vitézek tere elnevezést a kerületben található egyik — személyneves utcát — érintő közterület esetében, mely kezdeményezést a Főpolgármester Úr támogat. A Budapest XIV. kerületi Önkormányzat javaslata várhatóan a Fővárosi Közgyűlés egyik őszi ülésén kerül elbírálásra.

A Rendelet 4. § (3) bekezdése szerint meglévő utcanév előtagját felhasználni az új elnevezéseknél nem szabad, kivéve

- az utcából, valamint az egyéb, az e rendelet 1. mellékletében szereplő utcanévi előtagú közterületről nyíló köz esetében,
- ha az utca korábbi nevének visszaállítása történik,
- a 7. § (7) bekezdésében foglalt eseteket.

Az előadottak alapján — a többes elnevezések elkerülése érdekében — a Fővárosi Közgyűlés XIV. kerületet érintő döntését követően a jelzett, XI. kerületi közterület Vitézek terére történő átnevezésére nem látunk lehetőséget.

## **2. Kőrösy József sétány**

A Rendelet az azonos előtagú elnevezések esetében legfeljebb az adott közterületről nyíló köz esetét nevesíti, mint a főszabály alóli kivételt (4. § (3) bekezdés), melytől a Fővárosi Közgyűlés csak különleges méltánylást igénylő esetekben tekinthet el.

A Rendelet előírásaira tekintettel nem látjuk indokoltnak a kerületben meglévő *Kőrösy József utca* egyik szakaszának azonos előtagú sétányra történő átnevezését.

## **3. Schwéger Tamás park (Függetlenség park nevének megváltoztatása)**

A Függetlenségi park nevének Schwéger Tamás parkra történő megváltoztatásával kapcsolatban megállapítottam, hogy más közterület a Fővárosban nem viseli Schwéger Tamás (1932—2005.) az 1956-os forradalom és szabadságharc hőséne nevének nevét.

A Rendelet 8. § (1) bekezdése értelmében utcaelnevezéssel emléket állítani olyan magyar személynek lehet,

- a) akinek közismert tevékenysége a nemzet történelmében kiemelkedő jelentőségű volt és személye közmegbecsülésnek örvend;
- b) aki a tudomány, művelődés, sport vagy a társadalmi élet egyéb területén kimagaslóan jelentőset tett vagy alkotott, és ezáltal személyének emléke megőrzésre méltó;
- c) akinek a főváros vagy annak egy kerülete életében, történetében kiemelkedő szerepe volt, tevékenységével hozzájárult Budapest egészének vagy egy részének fejlődéséhez.

Személyről közterületet elnevezni tehát csak olyan közismert személy esetén lehet, aki a fenti kitételek valamelyikének maradéktalanul megfelel.

Hőseink emberi nagyságának, elismertségének méltó módon történő emlék állítására a róla való közterület elnevezésén túl más módon is lehetőség van: emléktábla elhelyezésével — *ahogy ez a Bartók Béla út 76. számú házban is történt* —, illetve szobor állításával, alapítvány, egyesület róla történő elnevezésével.

A Függetlenségi park közepén jelenleg (az elnevezéshez igazodóan) Kiss Sándor — Vadász György alkotása „A Magyar Függetlenség emlékműve” áll.

## **4. Szent Imre herceg útja (Villányi út nevének megváltoztatása)**

Budapest egyik legjelentősebb és legforgalmasabb útszakasza a Villányi út, mely esetén fontos kihangsúlyozni, hogy a változtatás a lakosság (és az ott székhellyel rendelkező gazdasági társaságok) jelentős részét érintené, és igen nagy költséggel és nehézséggel járna a kerületben.

A Fővárosban jelenleg hat másik közterület is viseli Szent Imre herceg nevét az alábbiak szerint:

- Szent Imre herceg utca – XX. kerület
- Szent Imre herceg út – XVII. kerület
- Szent Imre tér – XXI. kerület
- Szent Imre utca – XIX. kerület
- Szent Imre utca – IV. kerület
- Szent Imre utca – XVI. kerület

A hat közterületen kívül a Fővárosi Közgyűlés az 1586/2007. (IX. 27.) számú határozatával a Fehérvári út – Bocskai út – Karolina út – Alsóhegy utca – Ménesi út – Mátyóki út – Szent Gellért tér – Bartók Béla út által határolt területet Szent Imréről *Szentimrevárosnak* nevezte el.

A fentiek alapján különösen indokolt, hogy a többses elnevezések elkerülésével segítsük a jobb tájékozódást Budapesten.

Amennyiben közterületek elnevezésére vonatkozó kezdeményezéseket a kerületi képviselő-testület támogatja, kérem, hogy a Fővárosi Közgyűlésnek döntésre megküldött javaslatához csatolják az utcák *lefutásának leírását, a városrész megnevezését, az elnevezések indokolását, a térképszelvényeket*, hogy azok birtokában elkészíthessük az előterjesztést.

Kérem tájékoztatásomat tudomásul venni szíveskedjék.

*Budapest, 2011. október 18.*

Tisztelettel:



*László Brutóczy*  
Brutóczy László  
főosztályvezető

Σ: XV-136/2011

200  
99236/2011

Igazgatási és Hatósági Főosztály  
Ügyfélszolgálati Iroda

08.15.11  
Gy. Hód



\*1000038725820\*

ikt. szám: FPH003/9561 - 3 /2011

Budapest Főváros XI. Kerület  
Újbuda Önkormányzata Polgármesteri Hivatal  
Humánszolgálati Igazgatóság  
Oktatási és Kulturális Osztály  
Győrffyné Molnár Iлона  
igazgató Asszony  
részére

hiv. szám: XV-136-15/2011

Budapest Főváros XI. Kerület Újbuda Önkormányzata Polgármesteri Hivatal Közterületi Osztály		
Iktatás szám	XV-136-15/2011	
2011 AUG. 12		
Főosztály	Melléklet	Előirány
XV-136-18	1	G-5

1113 Budapest Zsombolyai utca 4.

ügyintéző: Damó Ágnes dr. 2011 ea

telefon: +36 1 999-9322

e-mail: damoa@budapest.hu

tárgy: Tájékoztatás XI. kerületi közterület-  
elnevezések tárgyában

## Tisztelt Igazgató Asszony!

Közterületek elnevezésére vonatkozó javaslatokat tartalmazó levelével kapcsolatban a következő tájékoztatást adom.

**A közterület-és városrésznevek megállapításáról, valamint azok jelöléséről szóló 9/1989. (1990.I.31.) Főv. Tan. rendelet (a továbbiakban Rendelet) 4.§ (3) bekezdése értelmében meglévő utcanév előtagját felhasználni az új elnevezéseknél nem szabad, kivéve:**

- az utcából, valamint az egyéb, az e rendelet 1. mellékletében szereplő utcanévi utótagú közterületről nyíló köz esetében,
- ha az utca korábbi nevének visszaállítása történik,
- a 7. § (7) bekezdésében foglalt eseteket, amikor is Budapest Főváros Közgyűlése a **személyről történő** utcaelnevezés esetében a 4. § (3) bekezdésében foglaltaktól eltérhet.

A javaslatokat nyilvántartásunk alapján áttekintettem, és az alábbiakat állapítottam meg:

**1./ A (1433/3) hrsz-ú közút esetében a javasolt elnevezések közül az Irhás utca nem felel meg a jogszabályi előírásoknak, tekintettel arra, hogy a XI. kerületben már van Irhás árok, valamint Irhás köz.**

A javaslatban szereplő elnevezések közül az előírásoknak eleget tesz a Nyúlháj utca, Garabonciás utca, Csalhó utca, Pocok utca elnevezés.

2./ A (1522/8) hrsz-ú közút tekintetében tisztázásra vár, hogy az **Örkény István** utca folytatásának tekinthető-e a javaslatban szereplő közterület. (mellékelten megküldöm a Földhivatali nyilvántartás szerinti térképmásolatot) A jelzett terület a térképszelvény szerint nem tekinthető az azonos előtagú utca folytatásának, azzal párhuzamosan halad, majd a Törökbálinti útba torkollik.

A Rendelet 4. § (3) bekezdése értelmében, a javaslatban szereplő közterület elnevezésére az Örkény István utcából nyíló közként van mód. Amennyiben a képviselő-testület az „Örkény” előtagú elnevezés mellett dönt, akkor szükséges annak tisztázása, hogy a terület az azonos előtagú utcából nyíló köz-e. Ebben az esetben lehetőség nyílhat az „Örkény” előtagú köz elnevezésre.

A jogszabályi feltételeknek szintén nem felel meg a **Tölgyes lejtő** elnevezés, mivel azonos előtagú utca található a XVIII. kerületben, valamint út a XXI. kerületben.

Megfelelő az elnevezési javaslat a Fürkész lejtő, Macskaiáték utca esetében.

3./ (1527/20), (1613/21) hrsz-ú közutakra vonatkozó elnevezési javaslatok közül nincs mód a **Csákó utca** elnevezésre, mivel Csákó utca elnevezésű közterület van a XV. kerületben, valamint az utcából nyílik az azonos előtagú köz is.

Szintén nem megfelelő a **Kocsány utca** elnevezés, mert azonos nevű közterület található az I. kerületben.

**Legényes utca** található a XI. kerületben, ezért az elnevezés ez esetben sem megfelelő.

**Döbrentei utca és tér** is található az I. kerületben, melyek közül mindkettő Döbrentei Gábor (1785-1851) íróról, az MTA rendes tagjáról kapta a nevét, ezért az elnevezés szintén nem felel meg a jogszabálynak.

Jogszabályi szempontból megfelelő elnevezések lehetnek a Molnárfecske utca, Csorgó utca, Kacagány utca, Topogó utca, Ugrapataka utca, Kulcskeresők utca, Lávakő utca, Gally utca.

4./ (1610/3) hrsz-ú közút esetében nincs mód a **Csuszka utca** elnevezésre, mert azonos előtagú közterület található a XXII. kerületben.

A javaslatok közül megfelelő a Selymes utca, Gyimesbükk utca, Tóték utca, Vérrokonok utca, Pókbangó utca.

5./ (1679/2) hrsz-ú közút esetében felmerült neveknel nem felel meg a jogszabályi előírásoknak a **Kövirigó utca** elnevezés, mivel azonos nevű közterület már létezik a XVII. kerületben, valamint ugyancsak nem megfelelő a **Pimpó utca**, mert azonos nevű közterület található a XXIII. kerületben.

Lehetséges elnevezések a Szemöldökfa utca, Csonttollú utca, Müge utca.

6./ (1682/5) hrsz-ú közút egy részét érintő javaslatok közül nem megfelelő a **Napvirág utca** név, tekintettel arra, hogy azonos elnevezéssel rendelkezik egy II. kerületben lévő közterület, valamint nem megfelelő a **Csenkesz utca** elnevezés sem, mert azonos névvel rendelkezik egy XVI. kerületben lévő közterület.

Megvalósítható a Fakusz utca, Erdőfüle utca, Rozsdafarkú utca elnevezés.

7./ (1704/4) hrsz-ú közút esetében a javasolt elnevezések közül a jogszabálynak nem felel meg a **Barátka utca** elnevezés, mivel azonos nevű közterület található a XVII. kerületben, valamint ugyanezen okból nem alkalmazható az **Imola utca** elnevezés sem, mely közterületnév megtalálható a II. kerületben.


Jogszabályi előírásnak megfelelő elnevezések: Vásárfia utca, Sordély utca, Ördög szem utca.


Kérem válaszom szíves tudomásulvételét.

*Budapest, 2011. augusztus 9.*



Tisztelettel:

  
Lukácsné Gátmezei Gabriella  
osztályvezető



Budapest Főváros XI. Kerület Újbuda Önkormányzata  
Polgármesteri Hivatal  
HATÓSÁGI IGAZGATÓSÁG  
ÜGYFÉLSZOLGÁLATI ÉS OKMÁNYIRODA  
1113 Budapest, Bocskai út 39-41.

T. Győrfyné!  
2011. 11. 02.

223

2011. NOV. 03.

Ügyiratszám: XVII-12157/2/2011

Ügyintéző: Simon Péter

Telefon: 3724-653

Fax: 3724-506

Tárgy: Péterhegyi dűlő

**Győrfyné Molnár Ilona**  
igazgató

Humánszolgálati igazgatóság  
Helyben

**Tisztelt Igazgató Asszony!**

Évek óta problémát jelent sokaknak, hogy az alább részletesen körülhatárolt terület elnevezésével kapcsolatban nincsen végleges, megnyugtató döntés. Jelenleg az érintett utat Péterhegyi dűlőnek hívják nem hivatalosan. A terület az Egér út – amelyet Képviselőtestületünk az 1999. április 15. napján tartott ülésén nevezett el – egy része (illetve azzal párhuzamos), de természetben attól élesen külön válik. Természetben egy szerviz útról van szó, amely a MÁV Bp. hegyeshalmi vonala (639/1 hrsz-ú), az Egér út egy szakasza (734/7 hrsz-ú), valamint a (639/4) tervezett helyrajzi számú, névtelen közterület által határolt ingatlanokkal kapcsolatos. Az Egér úttól zajvédő-fal választja el ezt az utat. Jelenleg az Egér út kiszabályozása – ezen a szakaszon – még nem történt meg, ezért a zajvédő-fal mögötti út az Építési Hatóság térkép részlete szerint az Egér út egy része (a telekhatárokat figyelembe véve).

A területen több lakóépület található, az ott lakó polgároknak számos nehézséget okoz az, hogy az útnak van egy hivatalos, és egy nem hivatalos neve. Egy részük a Péterhegyi dűlő elnevezést használja, néhányan pedig a hivatalos Egér út megjelölést tüntetik fel ügyintézéseik alatt – természetesen mindkét esetben a helyrajzi számokkal jelölik az ingatlanokat, tekintettel arra, hogy sorszámozási eljárást megindítani nem lehet addig, amíg az elnevezések ügyében nincsen végleges döntés.

A jelenleg hivatalos, Egér út név nem szerencsés, mert az Egér útról ezek a telkek nem megközelíthetőek. Javaslatunk, hogy az előbbieken körülírt terület esetében tegyék hivatalossá a Péterhegyi dűlő elnevezést, figyelembe véve, hogy évtizedek óta ezt az elnevezést használják a polgárok, hivatalos szervek, közművek stb., továbbá a terület Péterhegyen található, ezért az elnevezés (Péterhegyi dűlő) illeszkedik a városrészhez.

Fenti problémát egyeztetettük Jegyző Úrral, aki kérte, hogy a novemberi testületi ülésre készüljön el az előterjesztés

Budapest, 2011. november 2.

Üdvözlettel:

Magyar Tamásné  
igazgató





Ügyiratszám: XV-136-28/2011.

Ügyintéző: ~~Códer Hedikó~~

Telefon: ~~372 3469~~

**Tárgy:** Közterület-vizsgálat, térképkérés

Humánszolgálati Igazgatóság

**GYÖRFFYNÉ MOLNÁR ILONA**

igazgató

részére

**H e l y b e n**

**Tisztelt Igazgató Asszony!**

Hivatkozással 2011. október 17. napján kelt, a **Benedikt Ottó utca** és a **Tranzit kávézót** körülvevő tér közterületek átnevezésével kapcsolatos levelére, az alábbiakban tájékoztatom.

- A (4358) hrsz.-ú **Benedikt Ottó utca** több mint 10 éve, 1988. évben lett elnevezve, ezért annak átnevezése ugyan nem ütközik jogszabályba, de az utcában **78 bejelentett** lakcím, valamint 5 cégnek a **székhelye**, 1 cégnek pedig a **fióktelephelye** található.
- A **Tranzit kávézó környéke** jelenleg (4367/40) hrsz.-on nyilvántartott közterület – melyen a 2006. évben műemlékké nyilvánított Tranzit kávézó épülete is található – az ingatlan-nyilvántartás szerint **Bukarest utca** elnevezéssel rendelkezik, melyben **464 bejelentett** lakcím van.

A fenti közterület egy része közlekedési terület, a természetben e terület egy része a **Bukarest utca**, míg a nagyobbik része két közkert övezeti besorolású területen fekszik. Az egyik közkerterületen helyezkedik el a **műemlék épületegyüttes**, melynek határai északkelet felől a Kosztolányi Dezső tér, délnyugat felől a Kanizsai utca meghosszabbított vonala, a másik két oldala pedig a **Bukarest utca közlekedési területe**. E körülhatárolt területet keresztezi az **Ulászló utca**. A **közkerterületének szétválasztása a közút területéről csak érvényes kerületi szabályozási terv (KSZT) alapján** lenne lehetséges. **Ilyen KSZT-vel önkormányzatunk nem rendelkezik.**

A közterület- és városrésznevek megállapításáról, valamint azok jelöléséről szóló 9/1989.(1990. I. 31.) Főv. Tan. rendelet 1. § (1), 3. § (1)–(5) bekezdése egzakt módon nem „mondja ki”, hogy az elnevezendő közterületnek önálló helyrajzi számmal kell rendelkeznie, de az önálló helyrajzi számnak nyilvántartási szempontból van jelentősége.

Mindkét közterület Újbuda Önkormányzatának tulajdonában van, ám a fenti szakaszok átnevezésével kapcsolatos **hivatali eljárások** (pl. lakcímet igazoló kártya lecserélése) a **lakosság nagy számát** érintik.

A kért térkép mellé a fenti ügyhöz tartozó két korábbi levelünket és a mellékleteket csatoltan megküldöm.

Budapest, 2011. október 26.

**Melléklet:** 2 pld térkép 1-1 pld. tulajdoni lappal  
1-1 pld. övezeti térkép (KSZT, FSZKT)  
1 pld. színes ortofotó  
VIII-3091/2004., VIII-1526/2006. számú levelek másolata

Üdvözlettel

**Magyar Tamásné**  
(igazgató)



**Budapest Főváros XI. Kerület Újbuda Önkormányzata**  
**Polgármesteri Hivatala**  
 Hatósági Igazgatóság  
**Építési Osztály**  
 1113 Budapest, Bocskai út 39–41.  
 Postacím: 1518 Bp. Pf. 10.

Ügyiratszám: **VIII-1095-5/2011.**

Telefon: 3724-635

Ügyintéző: Takács Ildikó

Telefax: 3723-457

Tárgy: **Budapest XI., (4358) hrsz-ú Benedikt Ottó utca és a (4367/40) hrsz-ú Bukarest utca**  
 egy részének átnevezési ügye

Hiv. szám: **XV-136-25/2011.**

**Humánszolgálati Igazgatóság**  
**Oktatási és Kulturális Osztály**

**Győrffyné Molnár Iлона**  
**igazgató részére**

Helyben

**Tisztelt Igazgató Asszony !**

Fenti ügyiratszámú levelében felvetett utcák átnevezési terveivel kapcsolatban az alábbi tájékoztatást adom.

- 1./ A **(4358) hrsz-ú Benedikt Ottó utca** több mint 10 éve 1988. évben lett elnevezve, ezért annak átnevezése nem ütközik jogszabályba.  
 A közterület Újbuda Önkormányzatának tulajdonában van.
- 2./ A **(4367/40) hrsz-on** nyilvántartott közterület, melyen a 2006. évben műemlékké nyilvánított Tranzit Kávézó épülete is van, az ingatlan-nyilvántartás szerint Bukarest utca elnevezéssel rendelkezik.

A fenti közterület egy része közlekedési terület, a természetben e terület egy része a Bukarest utca, míg a nagyobbik része két közkert övezeti besorolású területen fekszik. Az egyik közkert területen helyezkedik el a műemlék épületegyüttes, melynek határai észak-kelet felől a Kosztolányi Dezső tér, dél-nyugat felől a Kanizsai utca meghosszabbított vonala, a másik két oldala pedig a Bukarest utca közlekedési területe. E körülhatárolt területet keresztezi az Ulászló utca. A közkert területének szétválasztása a közút területéről csak érvényes kerületi szabályozási terv (KSZT) alapján lenne lehetséges. Ilyen KSZT-vel önkormányzatunk nem rendelkezik.

A közterület- és városrésznevek megállapításáról, valamint azok jelöléséről szóló 9/1989.(1990.I.31.)Főv. Tan. rendelet 1. § (1) bekezdése, 3. § (1)-(5) bekezdése egzak

módon nem „mondja ki”, hogy az elnevezendő közterületnek önálló helyrajzi számmal kell rendelkeznie. Az önálló helyrajzi számnak nyilvántartási szempontból van jelentősége.

A (4367/40) hrsz-ú közterület Újbuda Önkormányzatának tulajdonában van.

Ugyanezen ügyben keletkezett két korábbi levelünket mellékelten megküldöm.

Kérem tájékoztatásom szíves tudomásul vételét.

Melléklet:

- 2 pld. térkép 1-1 pld. tulajdoni lappal
- 1-1 pld. övezeti térkép (KSZT, FSZKT)
- 1 pld. színes ortofotó
- VIII-3091/2004., VIII-1526/2006. számú levelek másolata

Budapest, 2011. október 25.

Tisztelettel:

  
Bor Éva  
osztályvezető

10.05. LA  
Ildi

227



**Budapest Főváros XI. Kerület Újbuda Önkormányzata**  
**Polgármesteri Hivatala**  
Hatósági Igazgatóság  
**Építési Osztály**  
1113 Budapest, Bocskai út 39-41.  
Postacím: 1518 Bp. Pf. 10.

Ügyiratszám: **VIII-1095-3/2011.**  
Ügyintéző: Takács Ildikó

Telefon: 3724-635  
Telefax: 3723-457

Tárgy: **Budapest XI., (1433/19), (1433/26) hrsz-ú közutak elnevezési, (4554/1) hrsz-ú Függetlenségi park átnevezési ügye**

Hiv. szám: **XV-136-22/2011.**

T. Molnár I.  
10.03.0

**Humánszolgálati Igazgatóság**  
**Oktatási és Kulturális Osztály**

**Gyórfyné Molnár Iлона**  
igazgató részére

Helyben



**Tisztelt Igazgató Asszony !**

Fenti ügyiratszámú levelében felvetett utcaelnevezéssel és a Függetlenségi park átnevezésével kapcsolatos kérdéseire az alábbi tájékoztatást adom.

1./ Az (1439) hrsz-ú Irhás köz nevű lakóút (korábban zsákutca) – többszörösen irányt váltó meghosszabbításaként kialakításra került 2010 évben az (1433/19) hrsz-ú és ennek folytatásaként az (1433/26) hrsz-ú lakóutak.

A közterület- és városrésznevek megállapításáról, valamint azok jelöléséről szóló 9/1989.(1990.I.31.)Főv. Tan. rendelet 3. § (5) bekezdése szerint „Az elnevezett utca természetes folytatásaként nyíló új útszakasz külön elnevezési eljárás nélkül a már elnevezett utca nevét veszi fel (meghosszabbítás).”

Álláspontom szerint a többszörös – közel derékszögű - törés miatt a „természetes folytatás” fennállása kétséges, valamint a „köz” utónév egy rövid, keskeny utcához illő utótág és nem egy kb. 500 m hosszúvá váló utcára.

Ezért javasoljuk az új utcaszakasz, vagy utcaszakaszok külön-külön elnevezését. Az (1433/19) hrsz-ú út az Irhás köz 14. szám alatti 1430 hrsz-ú telek teljes hossza mentén halad, az (1433/26) hrsz-ú közút az 1433/21 hrsz-ú teleknél kezdődik és a szintben lényegesen magasabban fekvő Kakukkhegyi útig tart.

- 2./ A (4554/1) hrsz-on nyilvántartott Fővárosi Önkormányzat tulajdonában lévő Hanoy park **Függetlenségi parkra** 1991 évben lett átnevezve. Tekintve, hogy több mint 10 év telt el azóta, ezért fenti rendelet 10. §-a alapján az elnevezés megváltoztatásának nincs jogszabályi akadálya.

Kérem tájékoztatásom szíves tudomásul vételét.

- Melléklet:
- 2-2 pld. térkép 1-1 pld. tulajdoni lappal
  - 1-1 pld. ortofotó
  - XV-136-22/2011. sz. levél címnyilvántartásról szóló feljegyzéssel (másolat)

Budapest, 2011. szeptember 30.

Tisztelettel:





Budapest Főváros XI. Kerület Újbuda Önkormányzata  
Polgármesteri Hivatal  
HATÓSÁGI IGAZGATÓSÁG  
ÜGYFÉLSZOLGÁLATI ÉS OKMÁNYIRODA  
1113 Budapest, Bocskai út 39-41.

DF. 14. 11  
G. H. H.  
229

Ügyiratszám: XV-136-17/2011.  
Ügyintéző: Gódor Ildikó  
Telefon: 372-3469

**Tárgy:** Elnevezhető terület

**Humánszolgálati Igazgatóság**

**GYÖRFFYNÉ MOLNÁR ILONA**  
igazgató  
részére

**H e l y b e n**


**Tisztelt Igazgató Asszony!**

Hivatkozással 2011. július 17. napján kelt a Goldmann György tér közterület **Vitézek terére** történő átnevezésére, tájékoztatom, hogy a nevezett területen **lakóhelyként vagy tartózkodási helyként egyetlen bejelentett lakcím sincs.**

Tekintettel arra, hogy a fenti szakasz átnevezésével kapcsolatos hivatali eljárások (pl. lakcímet igazoló kártya lecserélése) a lakosságot nem érintik, így a közterület átnevezésével kapcsolatban kifogást nem emelünk, az átnevezésnek akadálya – véleményem szerint – nincs.

Budapest, 2011. július 12.

Üdvözlettel

  
**Magyar Tamásné**  
(igazgató)

sz

H.H. T. Polgármester dr. 230  
Köszönöm! 2011-06-08

Dr. Filipisz Andrea  
Jegyző  
Újbuda Önkormányzata, Polgármesteri Hivatal  
1113. Budapest, Bocskai út 39-41.

Budapest Főváros XI. Kerület Újbuda Önkormányzata Polgármesteri Hivatal Központi Iktató 5		
Iktatószám: T-1267-2/11		
2011 JUN. 08 2011		
előző: T-1267/11	melléklet: db	előadó: H.T.

ca. Mr. H. H. H. H.

Tisztelt Jegyző Asszony!

Újbudai lakosként, közélet iránt érdeklődő polgárként örömmel értesültem arról, hogy a Petőfi híd budai hídfőjénél – a Rio Café és a Zöld Pardon szórakozóhelyek bezárását követően – a kerület vezetése országzászlót állít.

Ehhez kapcsolódóan javaslom, hogy a helyszín, a Goldmann György tér kapja vissza eredeti nevét, vagyis hívják újra Vitézek terének, illetve állíttassék helyre a Császári és Királyi Haditengerészet emlékműve.

**Indoklás:**

A Petőfi hidat (akkori nevén Horthy Miklós hidat) 1937-ben adták át. A kor városépítészei az első világháború magyar hőseinek kívántak monumentális emléket állítani részben a budai hídfő, részben a mai Irinyi János utca tematikus kialakításával. A terv csak részben vált valósággá, elkészült a hídfő északi oldalán a Cs. és Kir. Haditengerészet emlékműve, a mai Irinyi János útra tervezett Szent Korona útjának szobrokkal díszített művészi kialakítására azonban a később bekövetkezett háborús események miatt nem került sor. A Petőfi híd budai hídfőjénél azonban kialakították a Vitézek terét, mely nevében őrizte a magyar hadierényeket, és emlékeztetett a hazáért életüket áldozott hősökre.

A teret 1947-ben Garami Ernő szocialista politikusról nevezték el, majd 1951-ben Goldmann György szobrász nevét vette föl. Goldmann 1932-től az illegális kommunista mozgalom tevékeny aktivistája volt, művészi filozófiáját és formanyelvét az ideológia határozta meg, vagyis az esztétikai szempontokat alárendelte a kommunista eszme népszerűsítésének.

Úgy gondolom, minden közösséget minősít az, hogy mely személyekről nevez el közterületet, megőrizve ezáltal emléküket, illetve kiknek, mely történelmi eseményeknek állít emléket. meggyőződésem, hogy az embertelen, totalitárius ideológiák elutasítása jegyében 2011 demokratikus Magyarországon Goldmann György nem méltó az utókor tiszteletére. Ezt, illetve az eredeti elnevezés, a Vitézek tere, valamint az országzászló eszmei üzenete közti történelmi és kulturális harmóniát szem előtt tartva javaslom tehát, hogy a Petőfi híd budai hídfőjénél lévő tér kapja vissza eredeti nevét, illetve állíttassék vissza a Cs. és Kir. Haditengerészet emlékműve.

Tisztelettel:

Ágoston Balázs  
1112 Budapest, Törösvár utca 36.

Ágoston Balázs

Budapest Főváros XI. Kerület Újbuda Önkormányzata Polgármesteri Hivatal Központi Iktató 5	
ERNEZETT	2011 JÜN 07 72959/11



Ügyiratszám: XV-136-13/2011.

Ügyintéző: Gódor Ildikó

Telefon: 372-3469

**Tárgy:** Elnevezhető terület

**Humánszolgálati Igazgatóság**

**GYÓRFFYNE MOLNÁR ILONA**

igazgató

részére

**H e l y b e n**

**Tisztelt Igazgató Asszony!**


Hivatkozással 2011. június 16. napján kelt – Gyorgyevics Miklós képviselő úr által javasolt –, a Kőrösy utca Váli utcától az Október huszonharmadika utcáig terjedő szakaszára vonatkozó közterület, Kőrösy József sétányra történő átnevezésére, tájékoztatom, hogy a nevezett területen egyetlen bejelentett lakcím sincs.

Tekintettel arra, hogy a fenti szakasz átnevezésével kapcsolatos hivatali eljárások (pl. lakcímet igazoló kártya lecserélése) a lakosságot nem érintik, így a közterület utótagjának átnevezésével kapcsolatban (utcából sétány) kifogást nem emelünk, az átnevezésnek akadálya – véleményem szerint – nincs.

Budapest, 2011. június 08.

Melléklet: térinformatikai rendszerből térképrészlet,  
INGRI irodai térképrészlet 1: 1000 léptékben.

Üdvözlettel

  
**Magyar Tamásné**  
(igazgató)





**Budapest Főváros XI. Kerület Újbuda Önkormányzata**  
**Polgármesteri Hivatal**  
**HATÓSÁGI IGAZGATÓSÁG**  
1113 Budapest, Bocskai út 39–41.

*Működési terv*  
232  
01.11.11  
G. Illi

Hiv.sz.: XV-1-35/2010.

**Dr.Hoffmann Tamás**  
polgármester úr részére

helyben

Tisztelt Polgármester Úr!

A Budapest, XI.ker. Villányi út Szent Imre herceg útjára történő átnevezéséhez az alábbi tájékoztatást adom:

1900 – 1929. között Villányi út (Elnevezés Villány nagyközség Baranya megyében. Híres  
bortermelő vidék.)  
1929 – 1952. között Szent Imre herceg útja  
1953-tól Villányi út


A Villányi út állandó lakosságszáma: 1722 fő, tartózkodási engedéllyel rendelkezők száma:  
415 fő. (Az adatok 2010. dec.17-i frissítésűek.)

Fenti adatokat a Humánszolgálati Igazgatóságra átadtam, akik az utcanév elnevezéssel  
kapcsolatos eljárást, a szükséges előkészítésekkel lefolytatják.

Szent Imre út van a IV., XVI., XIX. kerületben  
Szent Imre herceg út a XVII., XX. Kerületben  
Szent Imre kertváros a XVIII. kerületben

Budapest, 2011. január 6.

Tisztelettel:

  
Magyar Tamásné

Előterjesztéshez!

233

**Gódor Ildikó - közterületi átnevezési javaslatok testületi ülésre előkészítése**

**Feladó:** Kerékyártó Gábor  
**Címzett:** horti.istvan@ujbuda.hu  
**Dátum:** 2011. október 12. 12:03  
**Tárgy:** közterületi átnevezési javaslatok testületi ülésre előkészítése  
**Másolat:** nagy.tamas@ujbuda.hu; rimoczi.imre@ujbuda.hu

Tisztelt Jegyző Úr!  
 Kedves István!

Kérek intézkedj az alábbi közterület átnevezési javaslatoknak a novemberi képviselő testületi ülés napirendjére való kerüléséről.

A Fidesz Frakció részéről a következő közterület átnevezési kérelmeket fogadta be a polgármesteri vezetés:

1. A Transzit kávézó területe egy tér, aminek nincsen neve (nem Bukarest tér, csak az utca az). Ezt a teret szeretnénk elnevezetni Latinovits Zoltánról.
2. A Benedikt Ottó utcát javasoljuk átnevezetni, Schwéger Tamás utcára.
3. A Fehérvári út - Bocskai út kereszteződésében lévő BKV megállókat szeretnénk Fehérvári úti Piacra átnevezni.
4. A Karinthy Színház előtti villamosmegálló átnevezését javasoljuk Karinthy Színház megállóra.
5. Függetlenségi parkot javasoljuk átnevezni Schwéger Tamás térre

A Városüzemeltetési Igazgatóság a következő véleményt fogalmazta meg velük kapcsolatban:

"A közterületek elnevezése a hivatalon belül az Oktatási és Kulturális Osztályhoz tartozik, az előkészítésük alapján a Képviselő-testület tárgyalja meg, és dönt azokról, amennyiben nem személynévről van szó. Személynevek esetén a Képviselő-testület javaslata alapján a Fővárosi Közgyűlés hozza meg a döntését 9/1989. (1990. I. 31.) Főv. Tan. rendelet 17. §. alapján. Információink szerint a vezetői döntés az volt tavasszal, hogy a népszámlálás végéig ne menjen Testület elé a közterületek átnevezése, így csak a novemberi testületre lehet betervezni. Amennyiben azonban ezeket az új javaslatokat is be kell majd emelni az előterjesztésbe, akkor lehet, hogy az inkább a decemberi testületi lesz, mert ráadásul az előterjesztés elkészülése előtt hivatalosan egyeztetni kell a Főpolgármesteri Hivatallal.

Észrevételek a javaslatokhoz:

1. A Transzit kávézó környékének az elnevezése már többször felmerült, de mivel nincs külön helyrajzi száma, és elnevezni csak külön helyrajzi számon lévő Földhivatal által bejegyzett területeket lehet, így nem lehetett elnevezni ezt a területet.
2. A Benedikt Ottó utca átnevezésével kapcsolatosan már beérkezett egy javaslat, hogy a Függetlenségi park kerüljön átnevezésre Schwéger Tamás parkra, ilyenkor azt is mérlegelni kell, hogy az átnevezésre kerülő közterületen hány bejegyzett lakcím van, a Függetlenségi park egy különálló tér, nincs bejegyzett cím ott, a Benedikt Ottó utca esetén viszont sok okmányt kellene cserélni.
3. A megálló elnevezésével kapcsolatosan a Fővárosi Önkormányzat illetékes az tanácsolta, hogy mivel a Fővárosi Önkormányzat SZMSZ-ében 55/2010. (XII. 9.) Főv. Kgy. rendelet, 7. melléklet, V.20 pontjában az van, hogy Dönt a helyi jelentőségű közlekedési nevek megállapításáról, megváltoztatásáról - és ezt a hatáskört áadták a Főpolgármesternek, így ebben az esetben szerinte lehet írni levelet a Főpolgármesternek."

Segítségedet előre is köszönöm!

Üdvözlettel:  
 Kerékyártó Gábor

---  
 kabinetvezető-helyettes  
 polgármesteri kabinet  
 Budapest Főváros 11. kerület Újbuda

69944/2011

1. oldal, összesen: 1 234

let. xv (136-6011)

Kedves Ildikó!

Küldöm a javaslataimat, remélem még nem késő:

hrszt:

1433/3 - Pocok utca (Irhás utca) - *a közelben van egy hörcsög utca*

1522/8 - Macskajáték utca (Örkény István-lejtő)

1527/20+1613/21 - Kulcskeresők utca (Lávakő utca, Gally utca)

1610/3 - Tóték utca, Vérrokonok utca (Pókbangó utca)

Buda, az Országgyűlés Munkaszolgálatának igazgatója		
Közigazgatási és Humán Erőforrások Bizottság		
Közigazgatási Osztály		
Közigazgatási Osztály		
Közigazgatási Osztály		
2011. JUN. 01		
alfejezm	melletti	előjár
xv - 136-10/4		61

*Talán látszik a szövegből, hogy a Örkény drámáinak címeivel szeretném felruházni az Örkény utca környéki új közterületeket. Ha ez a logika nem nyeri el a bizottság tetszését, még mindig ajánlottam egyéb, a környező utcák alapján kiválasztott neveket.*

1679/2 - Müge utca, Pimpó utca (ezek a Zabfűvel és a (sarlós) Lucernával együtt - melyek szomszédos utcanevek - az itt is jellemző száraz gyepek karakterfajai)

1682/5 - Napvirág utca, Csenkesz utca (ezek is száraz gyepek karakterfajok)

1704/4 - Imola utca, Ördög szem utca (ezek is száraz gyepek karakterfajok)

Tisztelettel:

Gajárszki Áron  
képviselő  
Lehet Más a Politika

65560/2011. Jt XV-136/2011.

elírta 235

Budapest Főváros XI. kerület Újbuda Önkormányzat	Humánszolgálati Igazgatóság
Előzetes	XV-136-4/11
2011. Máj. 26.	
Előzetes	XV-136-4/11

**Budapest Főváros XI. kerület Újbuda**  
Önkormányzat  
Humánszolgálati Igazgatóság  
**Győrffyné Molnár Ilona**  
igazgató asszony  
részére

Budapest, 2011. május 18.

**Tisztelt Igazgató Asszony!**

Hivatkozva a XV-136-2/2011. sz. levelére, a következő javaslatokat teszem a névtelen közterületek elnevezésére.

**1./ (1433/3) hrsz-ú közút (lakóút) Pösingermajorban**

CSALHÓ UTCA

**2./ (1522/8) hrsz-ú közút (gyalogút) Pösingermajorban**

TÖLGYES LEJTŐ

**3./ (1527/20), (1613/21) hrsz-ú közutak (lakóút) Madárhegyen**

UGRAPATAKA UTCA

**4.) (1610/3) hrsz-ú közút (lakóút) Madárhegyen**

GYIMESBÜKK UTCA

**5.) (1679/2) hrsz-ú közút (lakóút) Hosszúréten**

CSONTTOLLÚ UTCA

**6.) (1682/5) hrsz-ú közút egy része (lakóút) Hosszúréten**

ROZSDAFARKÚ UTCA

**7.) (1704/4) hrsz-ú közút (lakóút) Hosszúréten**

SORDÉLY UTCA

Köszönettel:

**Király Nóra**  
képviselő

Tét. előzm. 236

XV-136/2011.

65313/2011.

**Budapest Főváros XI. kerület Újbuda**

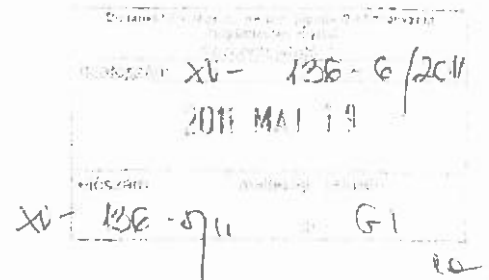
Önkormányzat

Humánszolgálati Igazgatóság

**Győrffyné Molnár Ilona**

igazgató asszony

részére

**Tisztelt Igazgató Asszony!**

Hivatkozva a XV-136-2/2011. sz. levelére, a következő javaslatokat teszem a névtelen közterületek elnevezésére.

Az

- 1: (1433/3) **Garabonciás utca**
- 2: (1522(8)) **Fürkész lejtő**
- 3: **1527/20, (1613/21 Döbrentei Gábor utca** ( neki köszönhetjük a Dobogókő, Kőérberek, Örsöd, Csatárka, Zöldmál, Farkasvölgy stb. neveket), **Csorgó utca, Csákó utca, Kocsány utca, Kacagány utca, Legényes utca, Topogó utca.**
- 4: (1610/3) **Selymes utca**
- 5: (1679/2) **Szemöldökfa utca**
- 6: (1682/5) **Erdőfüle utca**
- 7: (1704/4) **Vásárfia utca**

Jankó István  
önkormányzati képviselő  
Szentimreváros

Budapest, 2011. május 18.

PH előzm.  
XV - 136 (2011)

**Gódor Ildikó - utcanevek**

**Feladó:** Veresné Krajcár Izabella<vkizabella@chello.hu>  
**Címzett:** <godor.ildiko@ujbuda.hu>  
**Dátum:** 2011. május 11. 21:22  
**Tárgy:** utcanevek  
**Mellékletek:** utcanevek XI 110511.doc

2011.05.11

PH Oktatási és Kulturális Osztály  
Gódor Ildikó  
a Kulturális Bizottság titkára részére

Mellékelten küldöm az MSZP frakció javaslatát (Madárhegy, Spanyol-rét) utcáinak elnevezésére.  
Veresné Krajcár Izabella ÖK képviselő

XV - 136 - 3 / 2011  
2011. május 11.  
XV - 136 - 2 / 11 GI  
10

**Budapest Főváros XI. Kerület Újbuda Önkormányzata**  
**Oktatási és Kulturális Osztály**

**Gódor Ildikó**  
**Kulturális Bizottság titkára részére**

Helyben

**Tisztelt Gódor Ildikó!**

Az előterjesztés szerinti 1-7. szám alatti utcanevek elnevezésére a következő javaslatot teszem:

- 1.) **Nyúlháj**- daruháj éneklük a kicsi gyerekek. Daruháj utca elnevezés van a kerületben.
- 2.) Az **Örkény István utca meghosszabbítását** javaslom, mert a postások nehezen tudnak megkülönböztetést tenni - lejtő, sétány, sétaút, stb. - között és így a küldemények nem érnek célt.
- 3.) **Molnárfecske**
- 4.) **Csuszka**
- 5.) **Kövirigó**
- 6.) **Fakusz**
- 7.) **Barátka**

Újbuda városrészeihez, Madárhegyhez és Hosszúréthez illenek az elnevezések. A madarak honosak és védettek hazánkban.

Budapest, 2011. május 11.

Veresné Krajcár Izabella  
önkormányzati képviselő

**Gódor Ildikó - Re: Vá: Irhás köz folytatásának elnevezése**

---

**Feladó:** Balazs Velinsky <balazs.velinsky@hu.ibm.com>  
**Címzett:** "Gódor Ildikó" <godor.ildiko@ujbuda.hu>  
**Dátum:** 2011. október 24. 0:32  
**Tárgy:** Re: Vá: Irhás köz folytatásának elnevezése

---

Kedves Ildikó

Az Irhás árokból pont ott nyílik az Irhasköz balra, mint ahol a Futrinka utca nyílik a jobbra, ezért Bálint Ágnes műveinek szereplőire, vagy valamilyen más mesére is lehetne utalni a névválasztással

pl Kerekerdő utca (egyébként is erdő van az út körül), De lehetne Szelesdomb utca is Emily Bronte után, mivel itt szinte mindig fúj a szél.

üdv

mar van IX. kr

Velinsky Balázs

Mobile: +36 20 823 5488

E-mail: [balazs.velinsky@hu.ibm.com](mailto:balazs.velinsky@hu.ibm.com)





**Győrffyné Molnár Ilona**  
igazgató  
Humánszolgálati Igazgatóság

Budapest Főváros XI. Kerület Újbuda Önkormányzata  
Polgármesteri Hivatal  
Közigazgatási Osztály

Eljárásazonosító: XI - 136 - 32 / 2011

2011 NOV. 22

előadó:	mellesleg:	előadó:
XI - 136 - 37 / 4	db	61

**Tisztelt Igazgató Asszony!**

2011. október 19-én keltezett levelével kapcsolatban – melyben a Kakukkhegyi út és az Irhás köz közötti, 1433/19 és 1433/26 helyrajzi számú névtelen közterület elnevezésére kért javaslatot a kerület képviselőitől – az alábbi javaslatot teszem.

Javaslom, hogy a 1433/19 és 1433/26 helyrajzi számú közterületek együtt a **Talabor utca** nevet kapják. *A Talabor a Máramarosi-havasokban, a Gorgán-csúcs alatt eredő, részben a Szinevéri-tó táplálta folyó, mely Técső után folyik a Tiszába.*

Ezzel együtt javaslom, hogy a 1433/15 helyrajzi számú közterület – mely lényegében az Irhás köz folytatása – kapja meg az Irhás köz nevet.

Budapest, 2011. november 20.

Tisztelettel:

Szabó András sk.  
önkormányzati képviselő

011. 06.02.

241

T. Főépítész úr!  
Ködvárosi úr!

2011. 05. 30

Gódor Hedvig

**Tárgy:** Körösy József utca egy szakaszának átnevezése

T. Leményi  
05. 21.

dr. Filipisz Andrea  
jegyző asszony  
részére

Budapest Főváros XI. Kerület Újbuda Önkormányzata	
Polgármesteri Hivatal	
Központr. Iratt. 5.	
Iktalószám:	1-1287/2011
<b>2011 MÁJ. 30</b>	
előadó:	előadó:
	ca. KA1

**Tisztelt Jegyző Asszony!**

A Körösy József utcának (1965.) a Váli utcától az Október huszonharmadika utcáig terjedő szakasza (hrs. 4275/8.) az elmúlt egy-két évben a piac megújulásával és az Allee bevásárlóközpont megépítésével egy időben egy nagyon szép, rendezett, kulturált teret kapott.

A „utca” elnevezést a fentiek miatt praktikusnak tartanám „sétányra” változtatni, az ott lévő környezetkultúra és hangulat miatt.

Kérem Jegyző Asszonyt, hogy a fenti átnevezéssel kapcsolatos hivatalos ügyintézésről intézkedni szíveskedjék.

Budapest, 2011. május 26.

  
Györgyevics Miklós  
képviselő

ERK68 493/2011

# Kőrösy József

A Wikipédiából, a szabad enciklopédiából

Szántói **Kőrösy József**, 1869-ig **Hajduska József** (Pest, 1844. április 20. – Budapest, 1906. június 23.) statisztikus, higiénikus, a Magyar Tudományos Akadémia rendes tagja. A 19. század második felének egyik legnagyobb hatású magyar statisztikusa volt, elméleti és módszertani újításai, az általa bevezetett indexszámítási eljárások nemzetközi hírnevet biztosítottak számára. Gyakorlati statisztikusként Budapest demográfiájával, gazdasági és szociális viszonyaival foglalkozott, emellett sokat tett a főváros közegészségügyi helyzetének fejlesztéséért. 1870-től haláláig a később a Központi Statisztikai Hivatal tagintézményévé vált Fővárosi Statisztikai Hivatal első igazgatója volt.

Születési nevét 1869-ben *Kőrösi Józsefre*, majd 1875-ben *Kőrösy Józsefre* változtatta, de élete során e két névváltozatot vegyesen használta. A *szántói* nemesi előnevet – a nemesi cím 1896-os elnyerését követően – 1897-ben vette fel. Kőrösy Kornél (1879–1948) orvos, fiziológus, genetikus apja, Kőrösy Ferenc (1906–1997) vegyészmérnök nagyapja.

Dr. Schmitt Pál úr, a Magyar Köztársaság Elnöke,  
Tarlós István úr, Budapest főpolgármestere,  
Dr. Rétvári Bence úr, országgyűlési képviselő, államtitkár  
Dr. Hoffmann Tamás úr, Újbuda polgármestere  
Csernus László úr, XI. kerületi Fidesz-frakcióvezető

ELM/106013/2011.08.30

Wérem út.

eredeti útakafon.

ELM

243

T. Schmitt P. 08.30. T. Molnár Klára!  
T. Rétvári B. gyűlési.

Tisztelt Elnök Úr, Főpolgármester Úr, Államtitkár Úr, Polgármester Úr, Frakcióvezető Úr!

Közeleg 2011. október 23-a, a Forradalom 55. évfordulója, és miközben a Corvin köz vagy a Széna téri hősöknek van nevük és emlékük – és ez így helyes –, a Móricz Zsigmond körteriek közül egyetlen nevet sem ismer a szélesebb közvélemény. A szűkebb közvélemény azonban egy nevet ismerhet: Schwéger Tamásét, akinek 2006-ban, a Forradalom 50. évfordulóján avattuk fel az emléktábláját a Villányi út 78. szám alatt. Azóta a XI. Kerületi Önkormányzat október 23-i ünnepségeinek egyik csúcspontja az itteni megemlékezés – mások mellett olyan szónokokkal, mint Olofsson Placid atya, Brückner Ákos Előd plébános úr és Rétvári Bence, országgyűlési képviselőnk.

55 éve volt egy maroknyi csoport, melyet azóta szétszórt, mint oldott kévét az idő vasfoga-szele, ám, akik még megvagyunk, időnként mégis összejövünk telefonon, szóban, írásban, egyre fogyatkozóbb létszámban. Annak idején úgy verődünk össze, hogy senki nem szólt, hogy kötelező a megjelenés, de mégis mindenki tudta, hol a helye és mi a tennivalója. Kezdetől fogva kimagaslott közülünk Schwéger Tamás, Zimányi Pál és Schwéger Péter egyetemi hallgatók, akiket mindannyian vezetőinknek tekintettünk. Jelenléti ívet nem vezettünk, de soha senki nem hiányzott. Igaz, hogy a körterei csoportot nem fotózták, filmezték, újságírók sem botlottak belénk, de azért mégis tudtak rólunk, nemcsak a barátaink, hanem az ellenségeink is.

Vezetőnk, Schwéger Tamás figyelmét semmi sem kerülte el. Hadvezéri zsenialitással, ha kellett, kivont bennünket a konfrontációból (a Villányi út 8. sz. alatti ÁVH-s autogarázs nyújtott mindnyájunk számára búvóhelyet, ahol nem találtak meg bennünket), ha viszont úgy látta, hogy van esélyünk, akkor előjöttünk, és igencsak tettük a dolgunkat. A fair play-t is alkalmazta Schwéger Tamás. Nemcsak a magyar, ha kellett, szovjet sebesülteket is beszállított a Tétényi úti kórházba.

Vezetőnknek tudható be, hogy veszteségeink minimálisak voltak. A Váli utcai Általános Iskola termeiben tanyáztunk, innen jól szemmel lehetett tartani a körteret, a Fehérvári utat és a Bartók Béla utat is. Eredményesen harcoltunk: ha kellett kitértünk a frontális összecsapás elől – mikor, mire volt szükség. A Tétényi úti kórházban adtak legalább 50 darab fehér, kórházi köpenyt. Ebből az az előnyünk származott, hogy egyrészt mentős ápolónak néztek bennünket, másrészt sötétben nehezebb volt bennünket bemérni, észrevenni.

A Himfy utcában parkolt az az „1”-es autóbusz, amely az események elől ott húzódott meg. Ezt az autóbust használtuk sebesültszállításra, annál is inkább, mert tele volt gázolajjal, így az üzemeltetése nem volt gond. Amikor a harcok elcsitultak, a Honvéd Kossuth Akadémiát végzett tüzér hadnagy, Kávai Gáspár egy légvédelmi gépágyút szerzett, amely a Ludovika udvarán állt gazdátlanul, és volt hozzá 3 láda lőszer. Kávai Gáspár szerzett egy Csepel teherautót is, és átvontatta hozzánk a körterre, ahol betanította Zimányi Palit, hogy miképp kell kezelni. Szinte látónoki képességgel érezte, hogy nemsokára nagy szükség lesz rá.

Az elcsendesedett szünetben, békességben a Schwéger-testvérek kihoztak 2 darab Pobeda autót az ÁVH-s garázból, és azokkal elmentek Bécsbe a Vöröskereszthez, ahol kaptak mindenféle élelmiszert, kötöző anyagot, ruhaneműt. A két autó hazajött, de az egyik elromlott. A másik autóval a két Schwéger még egyszer visszament Bécsbe, és még aznap vissza is jöttek. Ezt a Pobeda autót a későbbiekben mentőautónak is használták.

- Magyar Katalin, 16 éves önkéntes ápolónővér a körterén ebben az autóban kapott géppuskalátatot, és bár azonnal bevitték a Tétényi úti kórházba, segíteni már nem tudtak rajta, elvérzett. A kórház udvarán, kertjében lett eltemetve.

- Iványos Miklós (lakcíme: Rüttlweg 40 CH-3047 Bremgarten / Bern. tel: 031-3017156, 079-7635981) és két lánytestvére: Magdolna és Zsuzsanna végig ott voltak az események sodrásában. Iványos Miklós 201. október 14-én halt meg szívinfarktusban Bernben, a kórházban. Ő tartotta a kapcsolatot a többi Svájcban élő körtérről menekült fiúval: Bata Ferencsel, Bata Lászlóval, Batori Gáborral, Gödrös Mátyással, Karagics Ferencsel, Menyhárt Istvánnal, Molnár Istvánnal.
- Tömöri Tivadar: itthon él Budapesten, szerencsésen megúszta a megtorlást.
- Nagy Péter: a Móricz Zsigmond körtér 4. sz. alatt lakott. Ő volt Schwéger Péter legjobb barátja. Mindössze 21 évet élt. Hobbija volt az első világháború, annak minden eseménye, mozzanata, minden történéseinek kiváló szakértője, amatőr alapon, de igen magas színvonalon. Amikor meghalt, a Móricz Zsigmond körtéri Szent Imre szobor előtt lett eltemetve ideiglenesen. Kiváló jellemű, tiszta tekintetű, nemes gondolkodású, nagyszerű fiú volt, vele mindannyian sokat veszítettünk. Ezerszer legyen áldott dicső emléke.
- Kávai Gáspár: Kossuth Akadémiát végzett tűzértiszt. Ő szerezte az ágyút, és ő tanította be a kezelésére a Zimányi Palit. Franciaországba emigrált, 8 gyermeke született. Állítólag 2005-ben hunyt el.
- Hatvári Károly: 1936-ban született, a XI. ker. Bocskai úti városi házban lakott. A forradalom 3. napján a XI. ker. Rendőrkapitányságon a Zsombolyai u. 4. sz. alatt megalakult a Nemzetőrség. Varga József Rendőrhadnagy lett a vezető, ő tanította be a fiatalságot a fegyverek kezelésére. A Rendőrség alagsori cellái benépesültek, az ÁVH-sok egymás után jöttek be és kértek védőőrizetet, mert attól tartottak, hogy a nyílt utcán felismerik és meglincselik őket. A Forradalom leverése után a rendőrség padlásán megtalálta az általa elrejtett fegyvereket és ezért Hatvári Károly 10 év börtönt kapott, melyből 5 évet letöltött, 1963-ban szabadult.
- Zimányi Pál: a Vásárhelyi Pál utca 14-ben lakott, az Agrártudományi Egyetem hallgatója volt 1956-ban. A körtéri harcokban az első perctől kezdve tevékenyen részt vett. Amikor Kávai Gáspár meghozta az ágyút, őt tanította be annak kezelésére. Amikor a titkosrendőrség elfogta Renner Pétert, akkor megtalálták nála Schwéger Tamás és Zimányi Pál nevét, címét, adatait. Óriási szerencséjével sikerült Jugoszlávia irányában megszöknie és nyugatra jutnia. Az USA-ban elvégezte az Állatorvosi Egyetemet és ott élt és praktizált. 2008. november 1-jén hunyt el. (Elérhetősége, felesége címe: Mrs. Ellin Zimanyi – Apt. 100 838 W. Elkcam Circle Marco Island Fl 34145 USA.) Zimányi Pál özvegye már 80 éves, angol származású, nagyon kedves asszony, nyugdíjas orvosnő. Ha az illetékes urak úgy döntenek, hogy férjét post-humus kitüntetésben részesítik, akkor őt a washingtoni nagykövetségen keresztül elérhetik, mert az özvegynek teher lenne már Budapestre utazni a kitüntetés átvételére.
- Morvay Dénes: Ő volt a mindenek, mindenkor mindent elintézett, mindenre volt gondja, mindennel törődött, mindenkire vigyázott. Kedves, mosolygós fiú volt, ha kellett harcolt, ha kellett örködött, ha kellett menekített, ha kellett kémlelt. Ha a lőpor fogytán volt, ő szerzett frisset. Ha éhes volt a társaság, ő szerzett ennivalót. Most Angliában él, nyugdíjas. Mondogatja gyakran: a hálás utókor legalább egy plecsnit adhatott volna, amiért annak idején a vásárra vittük a bőrünket. (lakcíme: 17 School Road Charlton Kings, Cheltenham, Gloss GL 538 Bg. UK.)

Amikor a második szovjet bevonulás megtörtént már fair play nem volt. Életre – halálra ment a harc a Körtéren is. Az óriási túlerő elől a Villányi úti ÁVH-s garázsba visszahúzódtunk. Három sebesült társunk: Tölgyesi László, Egri Albert és Hurja István nem jött velünk, ők a moziba húzódtak be és ott próbálták átvészelné a dolgokat. A szovjet katonák hurcolták fel őket onnan és a mozi előtt mindhármukat kivégezték. A körteret 140 szovjet katona holtteste borította – a lövész páncélosokba bedobott Molotov-koktél ellen nem volt orvosságuk. A téren három T34-es és öt lövész páncélos díszelgett. A szovjetek a földig lerombolták a körtér 2. sz. házat. Ekkor már senki nem ejtett foglyot. „Vae victis” alapon ment a játék. A harc teljesen egyoldalú volt, az óriási túlerőben lévő regionális

...et katonaság ellen a lelkes magyar fiatalság, a hazafias lelkesedés és ősi elszántság. Amikor a lovjet csapatok úgy gondolták, hogy itt már nincs ellenállás, akkor továbbmentek a Corvin köz felé. Ha néha betévedt a Körtérre egy-egy magányos T34-es tank, akkor annak a sorsa meg volt pecsételve. Schwéger Tamás és csapata ekkor már nem ismerte a kegyelmet.

- Schwéger Péter: a Budapesti Műszaki Egyetemen építészmérnöknek tanult. A Forradalomban tevékenyen részt vett, vezéregyéniség volt mindvégig. A Forradalom leverése után Svájcba ment, a műegyetemet ott fejezte be, és mint építész praktizál. Sikeres pályafutást mondhat magáénak, a legnagyobb sikere: a Hannoveri Műegyetemen az építész karon egyetemi tanár. Jelenleg is még aktív, Hamburgban él és ott vezeti építészeti irodáját.
- Watterich Waxmann Ödön: Budán a Ménesi út 18. sz. alatt lakott. A nemzetőrségbe lépett be és végig ott volt a feloszlításig. Megbízható, lelkiismeretes, szerény fiú volt. (lakcíme: S. E. Watterich – Oakdene. House Oakdene Kirton Ipswich Suffolk, England.)
- Jókai Edit: 1939-ben született, 17 évesen vett részt a körtéri eseményekben. Részt vett a barikádok építésében, de ha kellett harcolt, mikor mire volt szükség. A Verpeléti út 20. sz. alatt lakott. Készségesen mindentől kivette a részét. Ha kellett, sebesültet ápol, ha kellett, löszert hordott, ha kellett, örködött, ha kellett, élelmiszert szerzett, mindig mindenkinek segített, mosolygósan, derűsen. Mindenkihez kedves volt. 2009. január 17-én kísértük utolsó útjára.
- Gödrös Mátyás: ott volt, szerény volt, halk szavú. Most Svájcban él.
- B. Nagy Lajos: 1939-ben született, a Tas vezér u. 20. sz. alatt lakott, foglalkozása: fűszeres segéd. Októberben a Körtéren egy csákánnyal lyukasztotta ki a T34-es harckocsi hátsó tartalék gázolj tartályait. Mindig mindenben részt vett. 2007. október 15-én hunyt el.
- Nagy Józsa György: a Siroki utcában lakott. Az édesanyja többször is főtt étellel látta el a harcoló fiatalokat. Iván László (később fideszes országgyűlési képviselő) édesanyja adott vészjelzést, hogy a pribékek már keresik, ezért nyugatra ment, azóta is Svájcban él.
- Halik László: Schwéger Tamás jobbkeze, segítőtársa volt a sebesültek kórházba szállításában. Halik nagyon erős fiú volt, a fáradságot hírből sem ismerte.

Tisztelt Elnök Úr, Főpolgármester Úr, Államtitkár Úr, Polgármester Úr, Frakcióvezető Úr!  
Ha itt, Budapesten bárkit megkérdeznék, hogy tud-e valamit arról mondani, mi történt itt a körtéren 1956-ban, akkor valószínűleg az emberek válasza az lesz, hogy nem is hallottak ilyesmiről. A feledés mindent belep és eltemet. A körtéri fiatal hősök ennél többet érdemelnének.

Kérem Önöket, különösen Elnök urat és Államtitkár urat, hogy a három vezetőnek, Schwéger Tamásnak, Zimányi Pálnak és Schwéger Péternek adja meg az adható legmagasabb magyarországi kitüntetést.

A XI. kerületben, közel a körtérhez van a Függetlenségi Park. Ha Főpolgármester úr és Polgármester úr úgy dönt, hogy a Függetlenségi Parkot (vagy bármely más közterületet) kereszteljük át Schwéger Tamás Parkra, potom ráfordítással megoldható lenne a név megváltoztatása. Kérem Önöket, hogy tegyék kérésemet magukévá, és támogassák azt. Schwéger Tamás özvegyének neve, címe: Frau Uta Schweger – Wien, 1238 Kanitz gasse 24. tel: 00431 896445.

Bíró Gáspár amatőr szobrászművész (Búza Barna tanítványa) civilben sebész főorvos. Ő szerezte meg és készítette el azt a reliefet, melyet nagyon szeretném, ha az Önök támogatása mellett a Móricz Zsigmond körtéren elhelyezett márvány emléktáblára tennénk örök mementóul Zrínyi híres mondása, hogy „Ne bánts a Magyarot!“. A tervezett emléktáblára kerülő lomborműről kicsinyített változatban 50 darab emlékplakett is készülne, ezeket kaphatnák meg azok, akik még itt vannak közöttünk, és azok hozzátartozói, akik itt voltak, és mind-mind hősök voltak.

Engedjék meg, hogy a végén magamról is írjak néhány szót. A Tas vezér utca 18. sz. alatt  
 voltam szüleimnél. A Forradalom napjaiban nagyon keveset voltam otthon. Később tudtam meg, hogy  
 édesanyám bújtatta, rejtegette Gyarmati András ÁVH-s alezredes elvtársat, mert annak felesége bejött  
 hozzá, és kérte, hogy „Mariska néni, ha istent ismer, bújtassa el a Bandit, mert az ellenforradalmárok  
 keresik, és otthon nincs biztonságban.” Az édesanyám a cselédszobában bújtatta Gyarmati elvtársat, és  
 még én sem tudtam arról, hogy ott van. Azután amikor megváltozott a világ, decemberben eljöttek a  
 pribékek értem, hogy magukkal vigyenek. Ekkor anyukám ment fel a Gyarmatinéhoz, hogy a férje  
 jöjjön, és engem mentsem meg. Becsületére legyen mondva, a Gyarmati elvtárs jött és beszélt a két  
 detektívvel, és ezután már többet nem akartak elvinni.

Most a sorsom jóvoltából megint bent vagyok a slamasztikában, ugyanis tüdő- és májrák-  
 betegségem van, ami nem a legbiztatóbb. Ezért is voltam bátor soraimmal felkeresni Elnök urat,  
 Főpolgármester urat, Államtitkár urat, Polgármester urat és Frakcióvezető urat!

Nagyrabecsüléssel,

Budapest, 2011. március 25.

Lamos József

1115 Etele út 62/b.  
 tel: (1) 2057-059  
 06/20/341-2756



ORSZÁGGYŰLÉSI KÉPVISELŐ  
DR. RÉTVÁRI BENCE  
KDNP

VII/KM/148/1/2010

dr. Hoffmann Tamás  
polgármester részére  
Budapest XI. kerület Újbuda Önkormányzata

Budapest Főváros XI. Kerület Újbuda Önkormányzata		
Polgármesteri Hivatal		
Küldeményazonosító: XV-1-34/10		
2010 DEC. 30		
Előszám:	Melléklet:	Állapot:
XV-1-34/10	1 db	6

Magyar Em. H. ROBOSZS  
2011 01 06 R

Tárgy: Villányi út közterületi elnevezésének megváltoztatása

Tisztelt Polgármester Úr, kedves Tamás!

XI. kerületi, Szentimreváros városrészben élő polgárok kezdeményezték, hogy a Villányi utat ismét Szent Imre herceg útjának nevezzék. A kezdeményezés sikere érdekében összegyűjtött és hozzám eljuttatott aláírásaikat jelen levelemhez mellékelem. Mivel közterületek elnevezése kerületi illetve fővárosi önkormányzati hatáskör, ezért kérlek vizsgáld meg az utca átnevezésének lehetőségét, s amennyiben találsz rá módot, úgy a kerület álláspontjával kiegészítve továbbítsd a Fővárosi Önkormányzatnak.

IKT: HATÓSÁG?

T. ZHOLYÓ ASSZONY!  
KÉREK RÉSZELETES  
ELEMZÉST:  
LAKOSOK, KÉREK SZÁMA  
ILAZOLVA NYOL SZÁMAI  
BŐRÖSLÉSI KÖLTSÉGEK

Budapest, 2010. december 23.

Munkádhoz további sok sikert kívánva, üdvözlettel!

ac

dr. Rétvári Bence  
országgyűlési képviselő

