












JELMAGYARÁZAT

-  Tervezési terület határa
-  Gözevtelek védővonalába (nem beszállható terület)
-  Országos közforgalmú vasútvonal védővonalába (szélességétől 50 m)
-  Beépített, beépítendő szomszédos terület
-  Városkép szempontjából kiemelt útvonal
-  Helyi jelentőségű terület
-  Mikroklímát, őszekintési magasság korlátozása 30 m felett
-  Országos vízminőség-védelmi övezet
-  Szennyvizek szempontjából érzékeny vízgyűjtőterület
-  Zajvédelmi fal
-  Vízfolyás, patak
-  Régezzel ismételt
-  Kötelezően megtartandó fasor
-  Védendő fasor
-  Országos ökológiai hálózat ökológiai folyosójának övezete
-  Budapesti Összeépítési helyi védelem építészeti örökség

1.b. melléklet
 a XI.ÖK rendelethez

TERVEZŐ:  **KÖRÉNYI ÉS TÁRSAI ÉPÍTÉSZIRODA KFT.**
 1124. Budapest, Sashegyi út 15.

SZABÁLYOZÁSI TERV Dátum: 2019. dec.

Rajz cím: **VÉDELEM, KORLÁTOZÁS, KÖTELEZETTSÉG ELEMEI** Lépték: 1:4000

VEZETŐ TISZFELELŐ RENDEZŐ TISZFELELŐ KÖRÉNYI ANDRÁS TTI 01-399001 NAGY CSILLA TTI 01-121008	HŐRÖK BENEDEK PÉTER TTI 01-121018 JORDÁN PÉTER TTI 01-121019 DINA ANDRÁS TTI 01-121020	KÖLCSÖMÖS KÖRÉNYI RHÖRER ADÁM RT 1-01-0157	RÁJZÁLLÓ NEMES ZOLTÁN SZKI 01-6053
--	--	---	--

KÉSZ-1B