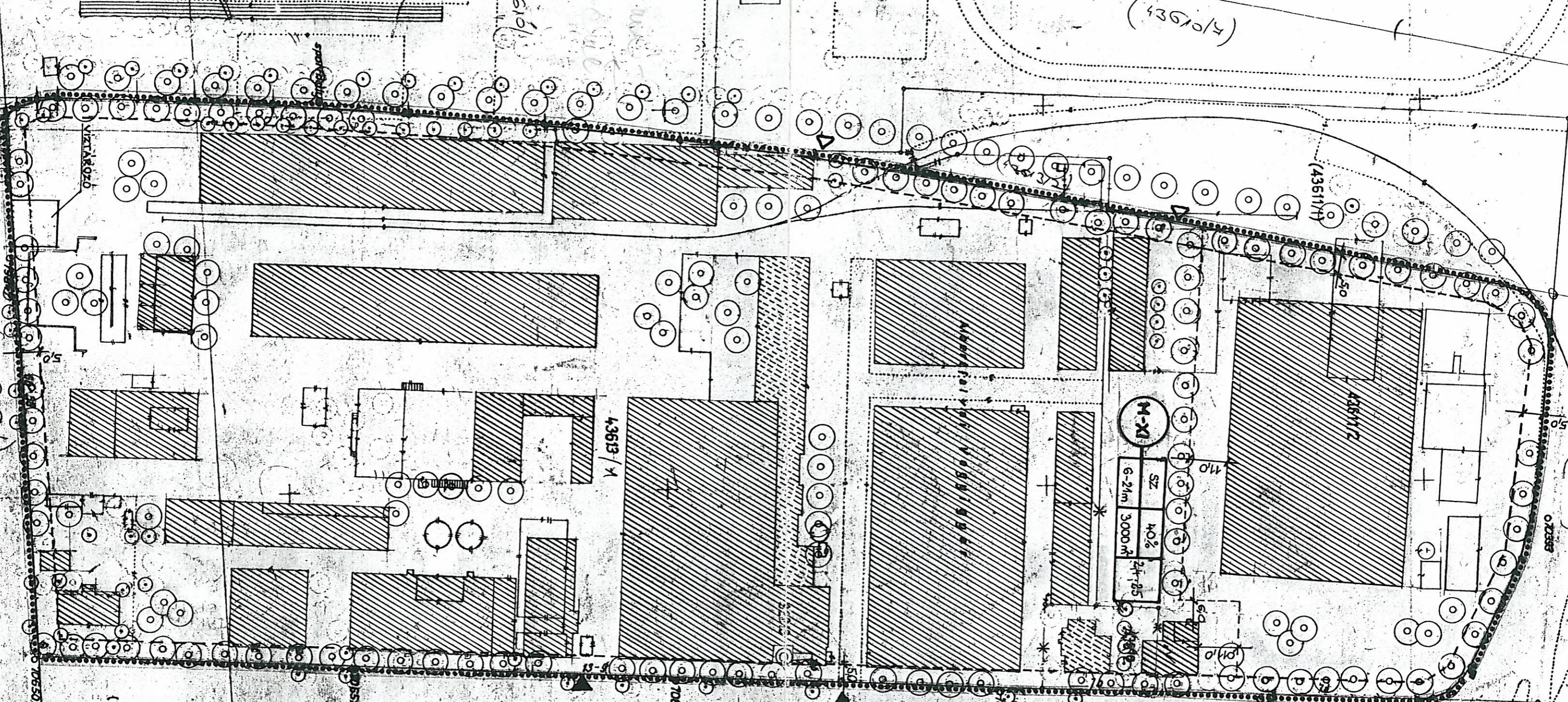


(43610/4)

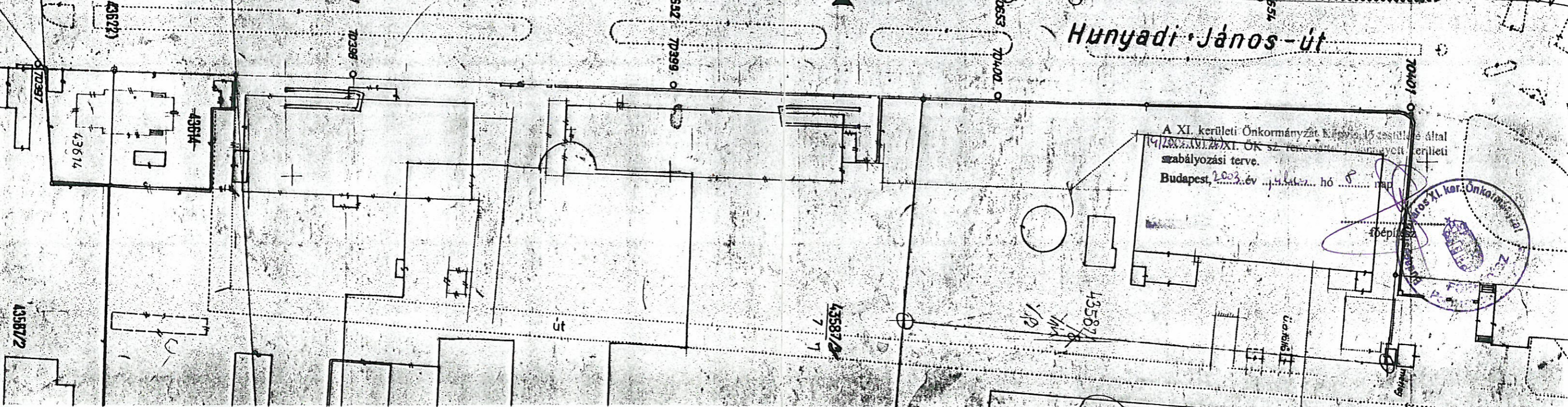
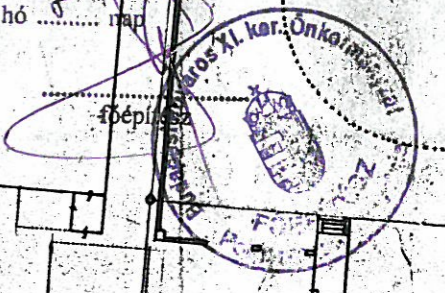


Hunyadi János-út

M-XI

SZ	40%
6-21m	3000 m ²
24-25	

A XI. kerületi Önkormányzat Képviselő-testületének által
 (4/2002. (VI. 27.) XI. ÖK sz. rendelettel módosított) kerületi
 szabályozási terve.
 Budapest, 2003. év ... hó ... nap



43587/2

43587/2

43587

43614

43617

(43612)

70350

70398

70542

70399

70400

70401

(43611)

50

0.2038

50

50

43606

616/1

JELMAGYARAZAT

TERVEZÉSI TERÜLET

TERVEZETT SZABÁLYOZÁSI VONAL

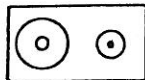
ÉPÍTÉSI ÖVEZET HATÁRA

IRÁNYADÓ TELEKHATAR

ÉPÍTÉSI HELY HATÁRA

MEGLÉVŐ ÉPÜLET

BONTOTT ÉPÜLET



TERVEZETT ÉS MEGLÉVŐ LOMBOS FA



TERVEZETT ÉS MEGLÉVŐ
GAZDASÁGI BEJÁRAT



MEGSZÜNTETŐ JEL

M	40%	2,4
XI	2100	3000
	25%	

ÉPÍTÉSI ÖVEZET JELE

beépítési mód	max. beépítési %	bruttó sznter. r
max. építési mag. (m)	min. telek terület (m)	min. zöldfel. (m)

43614

43616

43587/2

43587/2

532 70399

39,0

51 70399

(43622)

(43588)

70397